

(22)9

ი-409

ქაი

სსსსსსსს სტონიშვილი

დვალეთის ისტორიის
საკითხები მრუდა
სარკეში

თბილისი 2002

ვახტანგ თოფჩიშვილი

ღვალეთის ისტორიის საკითხები
მრუდე სარკეში

(როლანდ თოფჩიშვილის სუროგატის გამო)

7

თბილისი - 2002

ა-406

ისტორიის მეცნიერებათა დოქტორი,
პროფესორი ვალერიან ითონიშვილი

ისტორიის მეცნიერებათა დოქტორი,
პროფესორი ვალერიან ითონიშვილი

საქართველოს
პარლამენტის
პრეზიუმის
პროცედურული
კომისია

K 837267

რედაქტორისგან

ვახტანგ ითონიშვილის (1958-2000) გამოქვეყნებული აქვს 6 მონოგრაფია და სამეცნიერო თარგმანებში დაბეჭდილი 40-ზე მეტი გამოკვლევა. მის კვლამს შეუძინა აგრეთვე მრავალჯერადი წიგნები მტკიცებულ ეროვნულ პრობლემებზე, ისტორიული მონაბრუნის აღიარების და კალენდრები. ვახტანგის გამოკვლევებს შორის უმნიშვნელოვანესი ადგილი უჭირავს დავალების ისტორიის ნარკვევებს, რომლის ნაწილი სტატიების სახით დაიბეჭდა სამეცნიერო კრებულებში, ხოლო ერთელი გამოკვლევა - "დავალია ეთნიკური ენიანობისა და დავალების ეთნოგეოგრაფიის საკითხები II XVI სს-ის წერილობითი წყაროების მიხედვით" (თბ. 1992წ.) ამ ნაშრომში დიდი მონაწილეობა მიიღო კომპიუტერული მეცნიერება წრეში, მაგრამ მან მოსვენება დაუკარგა ვახტანგის მიმართ დაუფარავი სიძულვილითა და უსაფუძვლო მტრობით დამუხტულ ოთფიშვილს. თავისი ეს დამოკიდებულება მან მანიაკური ბოლოთა და გესლთი გამოხატა წიგნში - "საქართველოში ისტორიის საკითხები" (1997წ.), რის გამოც ვახტანგი იძულებული გახდა ეშხიღებინა სიცრუესა და ცოდისწამებაზე დაფუძნებული ფაქტობრივობა. ეთონიშვილის ეს ნაშრომი სცილდება პოლემიკის ფარგლებს, ვინაიდან მასში მოცემულია არაერთი საკითხის მეცნიერული ინტერპრეტაცია და ობიექტური კვლიდობა. ვახტანგის კვლევის შედეგებს მკითხველი მომავალში ბაქნობა საფუძვლიანი გამოკვლევით დავალების და დავალების შესახებ.

ვალერიან ითონიშვილი

1997 წელს ფიქვ განახლების სახელობის ისტორიის და ეთნოგრაფიის ისტორიის გრიფით გამოქვეყნდა ოთფიშვილის წიგნი - "საქართველოში ისტორიის საკითხები" (თბ. 1997წ.) გამოქვეყნების შემდეგ მისი ნაშრომი ხელნაწერის სახით, კარგად დაწერილი კონია (გვ. 46) და ტყუილად გაეფიქვარ ხელისხილბული წიგნის გამოქვეყნით. ეს განახება იმის მანიშნებელია, რომ მხოლოდ გამოქვეყნების თარიღით დამსწრია, თორემ ვეღვათვინი წიგნზე ადრე უთქვამს. "დასახანია", რომ მისი ხელნაწერი, როგორც "დავალილოგური კვლევის წიგნი", წიგნითი ხელმოწვდომელი აღმოსნა. მაგრამ რეალურ ვითარებას რომ თვალი გაუქსოროთ რა შეიძლება ითქვას? - ოთფიშვილი თავის პირველ ნაცოდელარში თავგამოღებით ცდილობს წიგნი კვლევის შედეგების საკვებით უარყოფას და დიდი გულმოდგინებით იფინებს მხოლოდ დამამცირებელ ფრასებს.

1997 წ. გამოქვეყნული წიგნის პირველი თავი ფიქტორად მის მტკიცების შედეგს, რომ წიგნი წიგნის ("აღმოსავლეთი საქართველოს მითიანის ისტორიიდან", თბ. 1992წ.) გამოქვეყნების შემდეგ მის თავისი "ნაშრომი ხელნაწერის სახით, კარგად დაწერილი კონია" (გვ. 46) და ტყუილად გაეფიქვარ ხელისხილბული წიგნის გამოქვეყნით. ეს განახება იმის მანიშნებელია, რომ მხოლოდ გამოქვეყნების თარიღით დამსწრია, თორემ ვეღვათვინი წიგნზე ადრე უთქვამს. "დასახანია", რომ მისი ხელნაწერი, როგორც "დავალილოგური კვლევის წიგნი", წიგნითი ხელმოწვდომელი აღმოსნა. მაგრამ რეალურ ვითარებას რომ თვალი გაუქსოროთ რა შეიძლება ითქვას? - ოთფიშვილი თავის პირველ ნაცოდელარში თავგამოღებით ცდილობს წიგნი კვლევის შედეგების საკვებით უარყოფას და დიდი გულმოდგინებით იფინებს მხოლოდ დამამცირებელ ფრასებს.

იდიოტობამდე მისული მისი ცოდისწამებულ რი გამოხატობა თავისი არსით თავგება ფორმულაში - "მისანი ამროდებს საშუალებას". ეს არის ტყინის დანღუნების ერთერთი კრესტომათიული მაგალითი. იგი ისეთ რამებს წერს და "ამტკიცებს", რომ მკითხველს უნებლიედ გვი შეუბარება მის ფსიქოლოგიურ მდგარდობაში. მისი სუროგატის უდიდესი ნაწილი უჭირავს უბინძურესი ხერხებით წინააღმდეგ ბრძოლას. საქართველოს საკითხით, რომ მისი "ნახიბრძინი" განახვევდეს. საკითხავია, რადა პქონდა დავალილოგური წიგნი გამოქვეყნებამდე დავალების შესახებ ისეთი, რომ ეს მინაპორად წარმოიდგინა ერთიდაი საკითხავი - შე შევეშავედ ხელი მის გამოქვეყნებაში? - როგორც ჩანს, ის სწორედ რომ კმაყოფილი დარჩა წიგნი წიგნის გამოქვეყნით, რათა ბოლმა და შხამი გად-

და მღვდელ "ხევი", რადგან უნიკურ-ეპიტოგრაფიკული წარმოადგენს (წარმოადგენს) და ხევი (დღევანდელი გავიდა) უკვე აღარ ემთხვეოდა ერთმანეთს წარმოადგენს უნიკურ-ეპიტოგრაფიკული გავიდას (გვ. 17-18).

ტყუარა ტყუარა მღვდელი ქაიხიძის მიხედვით დაჯერებულია საკითხი: 1) თუ წარმოადგენს ხევი ადგილზე დარჩა, წარმოადგენს ხევი არ შეიარაღებულ პირადღელი ხევი-წოდება - წარმოადგენს კვე"; 2) ახლის უპირინიტულად ურთავდ მინახია თქმა იმისა, რომ დროთა განმავლობაში ხევი-წოდებიდან "წარმოადგენს კვე" წარმოადგენს დაიკარგა და მივიღეთ "ხევი". სინტერესოა, რატომ არა გვაქვს ერთი ანალოგიური მაგალითი მიხედვით ხევი კუთხეების (ქსნის ხევი, ხადის ხევი, გუდამაყის ხევი, ხანდის ხევი, ვოჭოქის ხევი, ჩაღმის ხევი, ფშავეის ხევი, დიქოქის ხევი და ა.შ.) ნომინატივში ასეთი ცვლილებებისა, რომ აღნიშნულ აღწერილობითი ხასიათის ხევი-წოდებებში წინა სიტყვა დაიკარგულიყო და მხოლოდ "ხევი" დარჩენილიყო.

გაუგებრობის ნიმუშად მისახვევია კიდევ ერთი "არგუტური". წარმოადგენს ხევისაღმი ხევის შერქმევა თქვე განაპარობა იმას, რომ "უნიკურ-ეპიტოგრაფიკული წარმოადგენს (წარმოადგენს ხევი) და ხევი (დღევანდელი გავიდა) უკვე აღარ ემთხვეოდა ერთმანეთს, წარმოადგენს უნიკურ-ეპიტოგრაფიკული გავიდას-ღების გავიდა" (გვ. 18).

იმის მიხედვით, რომ "უნიკურ-ეპიტოგრაფიკული" წარმოადგენს და ხევი აღარ იყო იდენტური, მიხედვით წარმოადგენს სხვაგან გადასახლება, მაგრამ თუ წარმოადგენს ქართული ტომი იყო და თანაც მათი ნაწილი, როგორც ეს რ. თოფჩიშვილმა აღნიშნა, თურვის ხეობაში დარჩა, "უნიკურ-ეპიტოგრაფიკული"

ულად" წარმოადგენს და ხევი რატომ "აღარ ემთხვეოდა ერთმანეთს"? ეს ძალზე უხერხული და უზნაობის განმარტება იქნებოდა ხომ არ უნდა იყოს, რომ წარმოადგენს და მიხედვით სხვაგან გადასახლება წარმოადგენს ტომში იყვნენ. ასეთ უთანხმოება მათი ქართველობაც ძალაუფლებით უკვე იყვნენ და თუ მერვე განმარტებაში მივიღებთ მიხედვით წარმოადგენს დღევანდელი გადასახლების შესახებ, მაშინ უნდა ვთქვათ, რომ ტერიტორიაზე რომელიც თამარის ისტორიკოსის ცნობით უკვე ხევი ეწოდება და მის მკვიდრი - მოხვევ. წარმოადგენს წარმოადგენს დასახლებულან აქ ახალი უნიკურ-ეპიტოგრაფიკული გავიდას. ამგვარი დამოკიდებულება უცაბედი დემოგრაფიკული ცვლილებებისაგან და უნიკურ-ეპიტოგრაფიკული დამოხვევა-არამოხვევისაგან მიხედვით დამოხვევის ასროვნების დაჯერებულია. რაც შეეხება წარმოადგენს ხევის ხევი-ღების შერქმევას, რა კავშირშია ეს წარმოადგენს და ხევის უნიკურ-ეპიტოგრაფიკული გავიდას და თუ ამ ფაქტორმა განაპარობა თურვის ხეობის გვერდ ნაწილისაღმი ხევის წოდება, როგორი ახსნა მოცემდება თურვის ხეობის ხევი წოდებაში "ორუსის" შერქმევას და როდინან?

რ. თოფჩიშვილი წარმოადგენს ენაც ვეება მისი ცნობით, ნ. მარი, ს. კაკაბაძე და ა. გვახაღია წარმოადგენს სვანურ-ეპიტოგრაფიკული ტომად თვლიდნენ. განსხვავებით ნ. ვილკოვსკიან, რომელმაც წარმოადგენს გუგუტურად ვანახებთან დაიკავშირა (გვ. 18). ადგილი მართლ უკვე პირველ შეხედულებას, მაგრამ რათი შერქმევა წარმოადგენს სვანურ-ეპიტოგრაფიკული არსებობს. სვანურ-ეპიტოგრაფიკული კავშირის შესახებ აღნიშნა არბილდის იმ მოტივით, რომ შესაძლოა წარმოადგენს დღევანდელ სვანთა სრულიად იდენტური არ იყვნენ, არამედ სვანებთან ახლოს მდებარე ქარ-

ივალური ტომი" (გვ. 18) სრულიად იდენტური რომ ვივალურად მათ წარმოადგენს იგივე სვანები იქნენ. ბოლნის მარტო სვანებთან წარმოადგენს ახალი დგომის საბაზად მანჩა ხაზღების მთავრება (ნ. მარსუკაძის მიხედვით ფილკლორით სიახლოვე სავსე დასახლებული იყო ქართველ ტომთაგან, მაგრამ უკვე ერთი რა მონაცემები გავიდას წარმოადგენს ხაზღების შესახებ და მხოლოდ "წარმოადგენს სვანთა" კიდევც რომ შემოგვჩვენოდა, ეს რა საუბრებს შექმნიდა მათი ენობრივი მონათესაობის მტკიცებისათვის.

ქართლის მთიანეთში მიმდინარე უნიკური პროცესების ერთ-ერთ ეტაპად რ. თოფჩიშვილის მიხედვით დაჯერებულია ხაზღებისა. ამასთან დაკავშირებით იგი კომენტარს უკეთებს ე. გამრეკელის შეხედულებას "ე. გამრეკელი უშუალოდ იმას, რომ არაბთა შემოსევების დროს შიდა ქართლის მთიანეთში, დიდი ლიახვის ხეობის სათავეში მადრან-დედალეთის რეგიონი არსებობდა, რომ არაბთა შემოსევებამდე დედალები დედალიდან უკვე მიგრირებული და დასახლებული იყვნენ შიდა ქართლის მთიანეთში, დიდი ლიახვის ხეობის სათავეში" (გვ. 24). იქვე შენიშნავს: "შევს ვფიქრობთ, რომ ამის დამადასტურებელი არავითარი საისტორიო წყარო არ გვაქვს" (გვ. 24).

რ. თოფჩიშვილისთვის ე. გამრეკელის ნათქვამი დაჯერებულია სათანადო წყაროს უქონლობის მოტივით, მაგრამ, სინტერესოა, თუთონ რა ისტორიულ წყაროებს უფლობდა იმის მტკიცების საფუძველად, რომ დედალია ჩამოსახლება თურსთში XIII ს-

შეზინდის ხორციელდება. ამ შესახებში ე. გამრეკელის ვარაუდის ცუდის რ. თოფჩიშვილის ვარაუდი და არა წყაროებზე დაყრდნობით დასაბუთო.

რ. თოფჩიშვილის ვარაუდით, თურსთში დედალი დამკვიდრება თურვის ხეობიდან წარმოადგენს მთიანეთში ეტაპი, რაც შემდგომარად წარმოადგენს: "დაახლოებით XIII ს-დან წარმოადგენს ქვეყნის ნაწილს - თურსთის მისი ხევი-ღები - წარმოადგენს (თუ წარმოადგენს-ე. ი.) მთიანეთს სხვა ქართველური ტომი - დედალები იკავებენ. დედალებს, ნამატის გამო, თავისთავად ხეობებიდან საცხორებელი გარემო. ამასთანავე დედალებს მონოლოთაგან შევიწროებული თხები ავიწროებდნენ. იმნიც აღარ ავიწყებენ და სახლდებიან წარმოადგენს ამ ნაწილში - თურსთში, რომელიც მთლიანად დაცლილია მთიანეთისაგან. ამგვე პერიოდს იმდენ წინ უნდა უსწრებდეს მადრან-დედალეთის წარმოქმნა დიდი ლიახვის სათავეში. ამგვე დროს, ისტორიული წარმოადგენს მხოლოდ დიდ ნაწილსაც სახელი ეკვლება და ხევი-ღები" (გვ. 17).

იმის შესახებ, თუ რა პრიმიტიული მეთოდით შეცვალა სახელწოდება "წარმოადგენს კვე" სახელწოდება "კვეთი", ხეობი უკვე ითქვა ცენტრულად დედალიდან დაიკავშირებით პირველ რიგში საკითხავია - რომელი წყაროს მიხედვით ნახს, რომ თურსთში დედალები XIII ს-დან ჩამოსახლდნენ. ვიძებნებ, რომ ეს არის ავტორის ვარაუდი, ისევე როგორც მადრან-დედალეთის წარმოქმნის თარიღიც. ანუ ხომ კვლავად ვარაუდზე და არა დოკუმენტურ დასაბუთებაზე შეიძლება დაეყრდნობით. დასაბუთების ნორმებს არ ექვემდებარება თურსთში დედალია ჩამოსახლების მიხედვით დასახლებუბაც. უკვე ნათქვამია, რომ დედალია ნამატ მთიანეთის "სტორიული საცხორებელი გარემო", ხოლო შემდეგ სხვა მიხედ-

საქართველოს იმერეთის XVIII ს-ში ქართველებით
ყო დასახლებული (ხოვ შნა 1774 წლის ხევის
აღწერაში შეხატული ახსენებითი იქონი-
ებები (შეადრება ოქროვანი დადგენილი ტომის
"აღი მთებთან" ადგილის კი "გერგეტის ხედი
შესახებ" მითითებულია სოფელი ადო, რომელშიც
ცხოვრობდნენ უცხოეთი ("მხადები საქართვე-
ლოს და კავკასიის ისტორიისათვის"), ნაკვ. 30; იმ.
284 გვ. 272) ამ მხრე მხარდასაჭერი გ. ჩიქოვანის
მოხატება, რომ თრუსო მითაცადა ტერიტორიას
თურის სათავადან ხუბის უფროეს ადგილ ვაშა-
რა-კახაბაძე ეს მოხატება მერ ისტორი-
კონტრადიქციულ მონაცემებზე დაფუძნებული. აქ,
ხევი ახრით, მთავარია ის, რომ "ძველი ერისთავთა"
თრუსოები და მხადები დაპირისპირებული არიან
ერთმანეთსა და მის ხუბებში თრუსოებზე არ
არიან მხადები. ხოლო თრუსოში ოხია დასახლე-
ბამდე აშკარა, რომ დეალები ცხოვრობდნენ. მაგ-
რამ, ხევი ახრით, თრუსო არასოდეს შედიოდა დეა-
ლებში, როგორც ეს მიხნიათ" (გვ. 14).

ცენტრულ ადგილთან დაკავშირებით დგება
ჩამოღობილი საკითხი: II ხევის მომხანვე თრუსოს
ნაწილად დასახლებულია სოფელი შნა იქვე იმის
მითითებით, რომ ეს სოფელი 1774 წლის ხევის
აღწერაში შეხატულია. შემდეგ "ძველი ერისთავთა"-ს
დამოწმებით აღნიშნულია, რომ "მის ხუბებში
თრუსოებზე არ არიან მხადები". რა არის აქედ-
ან სწორი? - გადარჩენილი შეიძლება ითქვას, რომ
სწორი იქნებოდა მხოლოდ იმის თქმა, რომ შნა
ხევის სოფელი იყო და არა თრუსოს ნაწილი. ამ
მხრე საწინააღმდეგო "ძველი ერისთავთა"-ს ხეგება, მაგრამ
გერგეტის გამოთქმა "მის ხუბებში", რამდენ-
სადაც შნა, როგორც ამის შესახებ ქვემოთ გამოი-
წლება, იყო მდინარის (ხევის) პირად მდებარე სოფ-
ელი.

ლი, მაგრამ ამ ხევის მიხედვით არ შეიძლება
წარმოვიდგინოთ მის ხეობის და შესახებ შნა
ხუბებზე არსებობა.

2) საბუთად იმისა, რომ თრუსოში თავი-
პირველად "ქართველები" ცხოვრობდნენ, დამოწმე-
ბულია თანამედროვე ქართული გერგეტის, რომელიც
მიგრაცია ხევი თრუსოდან მომდინარე. ეს მითითება
XVIII საუკუნის იქით აღარ შედის, რის გამოც მათი
ნამოთველი შეუძლებელია თემურ-ლენგის დროს
დღე თრუსოში "ქართული" მოსახლეობის არსებო-
ბის შტკიცება.

3) რ. თოფჩიშვილის მიერ თრუსოს ნაწილში
განთავსებული აგრეთვე ხევის სოფლები: შუგარდანი,
ტყროვანი და ადო. ეს უკანასკნელი, მხასთან ერთად,
ხევის სოფლად იხსენიება როგორც "გერგეტის ხედი-
თა მატიანეში (გერგეტელ საყდრის შეფილთა საბუთ-
ში)", ისე 1774 წლის აღწერაში. სოფ. ადო მდებარე-
ობს სოფ. აღმახინიდან (გადა კობიდან) 1 კმ-ზე,
მდ. თურგის მარჯვენა ნაპირზე და დღეს მას უწო-
დება "ნოვაკაუ" (ოსურად "ახალი სოფელი"). შერ-
ქმული აქ დასახლებული ოსების მიერ. ეს ის
სოფელია, რომლის მიდამოებში - გვ. "აღი მთ-
ებზე" გენერალი ტიტლბერგი შეხვდა ერგულე
მეორეს. გაუგებარია, საერთოდ რატომ წამოიჭრა
თრუსოს ნაწილისადმი ამ სოფლების მიკუთვნების
საკითხი - მხოლოდ იმიტომ, რომ ამ სოფლებში
ოსები დასახლდნენ? - ოსები ასევე დასახლდნენ
ხევის სხვა სოფლებშიც (ხევის სათავეებში: კობი,
აღმახინი, თოღეთი, უხათი; ხევის ქვემო ხონაში:
ახსოტი, თოთი, ქობი), მაგრამ ამის მიხედვით ხომ
არ შეიძლება მათი მინევა თრუსოს ნაწილად. ასეთი
მარჩილობა შეუსაბამოა თუნდაც რ. თოფჩიშ-
ვილს მიერ დამოწმებულ ნაშრომთან (გ. ჩიქოვანი,
თრუსოს ისტორიული გეოგრაფიისათვის, "მაგნი",

მდინარის სიხრე 1881, №2), რომელშიც მითით-
ებულია, რომ ამ ოსების ადგილები თრუსო იქვე
ყოფილია (კახის) კარანს (კოვროვიდან) და
თუ ამ ოსების მხარია რომ გ. ჩიქოვანის ეს
მითითება "მის ისტორიკონოგრაფიულ მონაცემ-
ებზე დაფუძნებული", რატომ არ გაითვალისწინა,
რომ ხევი სოფელი სოფელი გ. ჩიქოვანის
საბუთის მიხედვით ხევის ტერიტორიაზე იყო
გარდაცლილი გავლელისწინების შედეგად
დაც რომ ამ ოსების შეფარდებით (შეფარ-
დები რომელიც მის ქვემო მდებარეობს და ხევის
ერთი სოფელი წარმოადგენდა, თრუსოს
სოფელი მხრული (გვ. 28) აშკარა დაუფიქრებ-
ლობა ნაშუად გამოვლენა წინააღმდეგობა
ლოკალური სფეროში. ვერ იყო და ხეობის
სოფლები სოფლები თრუსოს მიკუთვნება. იქვე
"უხათი" გ. ჩიქოვანის მოხატება, რომელიც საე-
სეთი გამოიტყვის კასრას ქვემო არსებული
ხევის სოფლების თრუსოსადმი მიკუთვნებას, მაგრამ
შემატდა სოფელი შოლოდნელად, გ. ჩიქოვანს
სოფლის უცხადებს და იქვე წერს "აქ ხევი ახრით,
მთავარია ის, რომ "ძველი ერისთავთა" თრუსო-
ები და მხადები დაპირისპირებული არიან
ერთმანეთსა და მის ხუბებში თრუსოებზე არ
არიან მხადები". თუ ეს ასე იყო, რაც მოულოდ-
ნელი საბუთის მოატყვისების ტოვებს, როგორდა
შეიძლება ეს უთარება გ. ჩიქოვანის მოხატებასთან,
რომელსაც თითქოს იხარებს?

4) წინაქმულის აშკარად წინააღმდეგობა-
რები კონტრადიქციული განცხადებები: "თრუსოში ოხია
დასახლებამდე აშკარაა, რომ დეალები ცხოვრობ-
დნენ მაგრამ ხევი ახრით, თრუსო არასოდეს
შედიოდა დეალებში, როგორც ეს მიხნიათ" (გვ. 14).
ამ შეთხვევაში გენეტიკური არგუმენტის მნიშვნე-
ლობა არ ქნება ვარაუდს ("ხევი ახრით" - თუ
უხათით) ამ საკითხს ქვემოთ დაწვრილებით, მა-
გრამ აქ ერთხელ კიდევ აღნიშნავ, რომ ასე ადვილ-
ბული გამოთქმების მიხედვითის განკუთვნიან
აქვე გათვალისწინებულ ადგილებს, რომლებიც
როგორც რ. თოფჩიშვილს დაადრწინა შემს-
ნაოქვამი, რომ თემურ-ლენგის შემოხვევის შედეგად
"ქართულმა მოსახლეობამ" თრუსოში მოიჭრა და ხე-
ვი გამოიხიზა. გვ. 14 გერგეტე კი წერს, რომ თრუსო
ში ოხია დასახლებამდე (XVIII) დეალები ცხოვ-
რობდნენ. ასეთი ინფორმაციის მიხედვით ადვილ
უნდა წარმოვიდგინოთ, რომ თემურ-ლენგის თრუსო-
ლიდან "ქართველები" გამოდევნა და დეალები შერ-
ქალა. ეს კი გაუფიქრებელია, რომ რ. თოფჩიშვილი
თრუსოს ძველ მოსახლეობად თვლიდა არა "ქართუ-
ლებს", არამედ დეალებს. მაგრამ თუ რ. თოფჩიშ-
ვილისათვის დეალი იგივე ქართველია, ბოლოს და
ბოლოს როგორ გავეყოფით მისი ნათქვამი - თუ
მურ-ლენგის მიერ "ქართული" მოსახლეობის გამო-
დევნის შემდეგ თრუსო გაუკაცრიელდა და XVII ს-
ნის I მეთხედში ოსები დაკარგულზე ადგილზე
დასახლდნენ, თუ თემურ-ლენგმა "ქართველები"
გამოაძევა და დეალები ადგილზევე დატოვა ერთი
სიტყვით, მკითხველისათვის ისევე მჩუღია ამ ქაოსში
გარკვევა, როგორც ულან ტეში უკომასოდ
სიარული.

ისტორიული წყაროების დამოწმებლად რ. თოფ-
ჩიშვილმა თავისი "ნახევრი" გაიმკობრა ბროშურაშიც
- "მთხერი გეარახულები" (1998წ.) "თრუსო თავ-
დაპირველად ქართველია სამოსახლო იყო", იქვე ამ
"არგუმენტს" უმატებს, რომ "თრუსოში ოსური
მოსახლეობის განხრამდე აქ ძირითადად ქართველუ-
რი (დეალური) მოსახლეობა მკვიდრობდა" (გვ. 11).

როგორც ეს ამითაცაა, რომ თრუსულ "ქართულ დედას" დედას მიიხსენიან. ამ შემთხვევაშიც გათვალისწინებულია ორი ეთნიკური ცნება: "ქართველი" და "ქართველი". როგორც ჩანს, ცნებების ასე აღიარება მათი მხარისობით დატვირთვის მიუხედავად რ. თოფჩიშვილისთვის მიუხედავად არა აქვს ცნობილი ადგილიდან კურადღებას იქცევს ცნობა, რომ "აქ ძირითადად ქართველი (დედალური) მოსახლეობა შევიდოდა". საკითხავია, ამ "ძირითადს" გარდა არაძირითად მოსახლეობად ვინ იგულისხმებოდა?

იხილეთ შემთხვევაშიც, თუ რ. თოფჩიშვილი ოსთა ჩამოსახლებაზე თრუსში ქართველებად ხელმძღვანელ მოსახლეობაში დედაებს გულისხმობს, რამდენად გამართლებული იქნებოდა დედათა ჩამოსახლას არმინევა დედალთად. მაგრამ საქმე სხვაგვარად ყოფილა. XVII საუკუნეში ოსთა დასახლებაზე "თრუს დედათა მიგრაციის ინიციატორები" (XIII-XIV სს.) და დედათა ასიმილაცია ოსებმა, საკუთარ დედათა გარდა, თრუსშიც მოახდინეს. გამოდის რა - თრუს "ქართველებისაგან" და ცლილი თემურ-ლენგის შემოსევების შედეგად (XIV ს.), მაგრამ ამავე პერიოდში აქ დედაები დასახლებულან. ამასთან დაკავშირებით აქვე დგება საკითხი - თუ დედათა მიგრაცია თრუსში XIII-XIV საუკუნეებში მოხდა, მანამდე თრუსი გაუქცირებული იყო? - და თუ ასე არ იყო, ვინ ცხოვრობდა აქ - ქართველები (და არა დეალები)? აქვე შეინიშნება ერთი უღიარებელი: თუ თემურ-ლენგის შემოსევების შედეგად თრუსი დაიცავდა ქართული (თუ დედალური) მოსახლეობისგან და ოსები კი ჩამოსახლდნენ XVII საუკუნის I მეოთხედში, რანაირად მოახდინეს ოსებმა თრუსში უკვე არარსებული

დედათა ასიმილაცია - ამ კუთხით "სტრუქტურული" და "კულტურული" კონფლიქტები უნდა იქნებოდნენ. თრუსის ცხოვეთების ცნობა, რომ თრუსის მოსახლეობა არიან ოსი და დედალი, ეს ცნობა სრული სიზუსტეა იმის საჩვენებელი, რომ ესევე ოსი თრუსში ცხოვრობდნენ როგორც ოსები, ისე დეალები და არა გაოსებული დეალები, როგორც ეს რ. თოფჩიშვილს წარმოუდგენია. ცხადია, ამ პერიოდში სიყვარულის შეთხვევა მას სტრუქტურული იმის საჩვენებელი, რომ თრუს დედაების ერთ-ერთი შემადგენელი ნაწილი არ იყო (ამ საკითხს ჰქვიათ დაუზუსტებელი).

ბურუსითაა მიცული თერგის ხეობის სამ რეგიონად დავოფის პროვინცია. იგი დახაზვებულ თვლის წყაროს მიუთითებდა, უფრო სწორედ კი არარსებული წყაროების "საფუძველზე", ე. ი. საკუთარი ფანტაზიით დედაკაცების, რომ "ერთიანი წანარეთი (წანარეთის ხევი) X ს-ის შემდგომ სამ ბარა "ქვეყნად" დამოუკიდებელი თრუსად, მზად და ხედავ" (გვ. 18). მისი "ლოგიკით", ეს მოხდა იმის შემდგომ, რაც ეს მხარე გაუქცირებულა, მაგრამ "გამოსახლდა" იმაში ხედავს, რომ "მთლიანად არ უნდა მომხდარიყო წანარეთის აქა - გადასახლება მათი გარკვეული ნაწილი ადგილზე დარჩა" (გვ. 17). თუმცა მისივე სიტყვებით, "სწორედ IX ს-ში უნდა მომხდარიყო წანართა მასიური ჩამოსახლება კახეთის მთისწინეთ ბარში" (გვ. 17). ე. ი. არაბობის ხანაში მომხდარა თრუსის დაცვა და ხევიდან წანარეთის მთლიანად ან ნაწილობრივ წასვლა (ორივე დასაშ-

ვსაქ მანა IX საუკუნის XIII საუკუნეებში თრუსი უკავშირდებოდა ქვეყნისა და მისივე გარდა, თუ სტრუქტურული შედეგებით, XIII საუკუნის დასაწყისში აქ დედათა ჩამოსახლება მოხდა. ასეთი ვითარებაში თრუსის ხეობაში შექმნიდა სამი "ქვეყანა" (მთლიანად ან ნაწილობრივად გაუქცირებული მოსახლეობისგან და ცლილი თრუსი ოსები). როგორც ჩანს, რ. თოფჩიშვილი ფიქრობს, რომ X საუკუნეში სამ "ქვეყნად" დაშლილი თერგის ხეობა დროთა განმავლობაში კვლავ ერთ ქვეყნად აღსდგა. და თუ ასე არ მოხდა, მაშინ გაუგებარია როგორ დაიშალა ეს ხეობა სამ "ქვეყნად" ახლა უკვე XIV საუკუნეში მისი განცხადებით, "ძველი ერთსახლიანი" მისხლდელი აშკარაა, რომ თერგის ხეობაში XIV ს-ში გამოიყოფა სამი ქვეყანა - თრუსი, მზა და ხევი" (გვ. 15). ამის მოქმედს არ ეუხერხებოდა, რომ "ძველი ერთსახლიანი" მისხლდელი რამ არ ამოიკითხება. სხვათა შორის, გვ. 15 გვერდზე ნაჩვენებია ეს "დაშლა" XIV საუკუნეში, ხოლო X საუკუნეში "მომხდარი დაშლა" აღნიშნულია გვ. 18 გვერდზე. მკითხველი ამას ისე აღიქვამს, რომ პირველადი დაშლა მომხდარა XIV საუკუნეში, ხოლო მეორედი - X საუკუნეში (ეს უკუღმართი ქრონოლოგია ძველი წელთაღრიცხვის წესს მოგვაგონებს). მაგრამ რ. თოფჩიშვილს მართლად დაშლაზე არ უხერხია და დაშლილი "ქვეყნების" კვლავ გაერთიანებაზედაც გარჯილა, როგორც აღნიშნა: "გერგეტის მარტინეს" (1439წ.) მიხედვით აშკარაა, რომ ხევის სალოცავი - გერგეტის სამება თავის უფლებამოსილებას, გარდა ხევისა, ავტორიტეტს მხარს და თრუსოზეც, ე. ი. XV ს-ში თერგის ხეობა მთლიანად (თრუსი+მზა+ხევი) ერთ ქრთულს წარმოადგენდა" (გვ. 16).

თერგის ხეობის დაშლა-აღდგენის გამოცხადებული იმასაც კი ვერ მიხედვარა, რომ "გერგეტის

სულთა მარტინის" მისხლდელი ხევი, თრუსი და მზა მიერ "აღნიშნული" "მზის ქვეყანა" ერთიანად ერთ ქრთულს კი არ წარმოადგენდა, არამედ თრუსი ხეობაში არსებობდა და დედათა ჩამოსახლება ოსი ხევი - ხევი და თრუსი, რაც შეესაბამება სიტყვების უკუღმართი უფლებამოსილების უარყოფას. ეს ორივე კუთხის მიმართ ერთსახლიანი და ერთსახლიანი იყო და არის ხევის მთავარი სალოცავი და მისი უფლებამოსილებაზე ხევის უფლებებში ერთგვარდობდა. თრუსისადმი კი მისი დამოკიდებულება განისაზღვრებოდა "მოკიდებულის" სტრუქტურით, რაც დაც წარმოადგენისათვის უნდა გაეთვალისწინებინა ბერძენიშვილისა და ქ. შარაშიძის უარყოფილება.

თერგის ხეობის დაშლა-აღდგენისთან დაკავშირებით, თავი იჩინა კიდევ ერთმა კუთხითაც: უზებობამ. როგორც ხეობის აღნიშნულ თერგის ხეობის დანაყოფებს შორის რ. თოფჩიშვილმა დაასახელა არარსებული "მზის ქვეყანა" ისე, რომ არ აჩვენა მისი ტერიტორია და მასში შემავალი სოფლები. თუმცა ამას როგორ შეუძლებდა, როგორც მზა ფაქტურად იყო ხევის ერთ-ერთი სოფელი და არა "ქვეყანა". ეს ნათლად ჩანს "გერგეტის სულთა მარტინეს" 1774 წლის აღწერიდან და ეთნოგრაფიული მონაცემებიდან. ერისთავის შერევის დროს მწველი ბაქობა, რომ ისინი ამ ძალას წინ აღუდგებოდნენ. რ. თოფჩიშვილმა მწველითა ხიდილების ფაქტურად წარმოადგინა. ეს არ იქმარა და იმ აბსურდადვე კი მივიდა, რომ მზა თრუსოზე დიდ და მძლავრ ქვეყანად გაგვაცნო. იმასაც კი ვერ დაუფიქრდა, რომ გახეშვის ათვლით თრუსი 8 სოფელს აერთიანებდა და რანაირად უნდა ყოფილიყო ერთი სოფელი მზა 8 სოფლიან თრუსოზე უფრო დიდი და ძლიერი სრულ გაუგებრობაზე დაუფიქრებელი იმის მტკიცებაც, რომ ე. წ. "მზის ქვეყანა" ეთნოგრაფიულად "ხევის ქვეყანა

ხან" თითქმის მტკიცე და ანალოგიური" (გვ. 15). ერთი წესით შეორიერებული მისი გამოცხადებას "ქვეყანა", რა კონკრეტული მონაცემების მიხედვით უნდა ვთქვათ "მის ქვეყანა" ხევის ანალოგიური უნდა ვთქვათ მონაცემების რა მოგახსენიებთ მგერამ ზეგონ მისი ანალოგიურობა ბუნებრივად მისაჩვევა კანადის ის ხევის ერთ-ერთი რიგად იყო მგერამ რ. თოფნიშვილს ნათქვამის "დასახლებას" სხვა "არგუმენტი" გახსნია, სახელდობრ ერთ-ერთი ცნობა "ძველი ერისთავი"-დან: "მაშინ ჩამოვიდა თრუსოს და მივედებენ თრუსოელნი შრავლითა ძველითა და ერთგულებსა ჩვენებითა და ადრინდეს შველად მტერთა მათთა ზედა მხას" (გვ. 15). ეს არის ხევისა და "მის ქვეყნის" ეთნოგრაფიული ანალოგიურობის მანიფესტაციები?

გარდა იმისა, რომ გამოიხატა "მის ქვეყანა", რ. თოფნიშვილი თვით სოფელ მისი ლოკალიზაციაშიც სრულ ქონს ქნის. ამ სოფელს ვერაფრით ვერ გამოიხატა ადგილი - ხან ხევი განათავსა და ხან თრუსოს ხევის სოფლად მოხსენიებისას მსგებვლობაში აქვს წერილობითი წყაროების ჩვენებანი ("გვარების სულთა მატრიანე", 1774 წლის აღწერა). მაგრამ როგორც წინაში, ისე ბროშურაში მნა თრუსოს მიაკუთვნა მგერამ, ბროშურაში მყოფითებს, რომ 1774 წლის აღწერაში სხენებული გვირის ბაბუერის შაბრამდობა (ბაბაშვილები) და ფაფიშვილები თრუსოს სოფ. მნიდან გამოსულან და სოფ. ხურთისში და სოფ. სირში დამკვიდრებულან (გვ. 34-35, 42). შეცდომა დაშვებული არა მარტო იმ მხრივ, რომ ხევის სოფელს მნა თრუსოს მიაკუთვნა, არამედ იმ მხრივაც, რომ სოფ. ხურთისში გვირი ბაბუერი (ბაბაშვილი) არ ცხოვრობდა. მისივე ცნობით, კობიაშვილები, ზაგაშვილებთან ერთად, მამა-პაპათა სიციხურისში თრუსოს სოფელ მნაში დადიოდნენ

სალოცავად (ბროშურა, გვ. 3) რაც "მეტიერეული" მეთრე მკვდარი ცნობით "ერთმანეთის ხევის ანალოგიური შეცდომა 42-ე ნაწილზე "თრუსოს სოფ. მნიდან არის მიგრირებული ფაფიშვილები, არა-ნაშვილები, ბაბაშვილები... 36-ე და 53-ე ნაწილზე კი წერს, რომ მნა ხევისაა. ერთკან მისავე აღნიშნავს, რომ "მნა თრუსოსა და ხევის შორის მგერამდობა" (წიგნი, გვ. 15).

თავგადასხვადობის კიდევ ერთი მანიფესტაციის მტკიცება, რომ მნა თრუსოს გამოიხატა მთაგუშაშვილებს, რომ მნა თრუსოში შედიოდა და იქვე თავდაჯერებით აცხადებს: "ნუნ შევივლით თრუსოს რეგიონის მიახლოებით მოხაზვა და მისთვის იმ დროს აშკარად "მის ქვეყნის" გამოყოფა" (გვ. 15) ეს რომ შესძლებოდა, ხაწადელს მიადევნა, მაგრამ რა შუაშია თრუსოსგან არარსებული "ქვეყნის" გამოყოფა მაშინ, როდესაც მნა მხოლოდ ხევის ერთ-ერთი სოფელი იყო. რაც შეეხება თრუსოს მიახლოებით მოხაზვას, მისგან დამოუკიდებლად ისედაც ცნობილია, რომ თრუსო მოიცავდა ტერტორიის კანონის კარიდან თერგის სათავემდე (იხ. თრუსოს რუკა). კასრის ქვემოთ კი ხევი, რომლის ზემო ნაწილში მნასთან ერთად განლაგებულია შემდგომში ოსებით დასახლებული სოფლები: ოქროვანა, მგერამდენი, აგები, აღო (ოსთა მიერ წოდებული ნოვარუხანალი სოფელი), აღმასიანი, კობია, თოღლოთი, უსათა (იხ. სოფელი), აღმასიანი, კობია, თოღლოთი, უსათა (იხ. რუკები: ხევი, არაგვის (თერგის) ხეობა). როგორც ხანს, ერისთავის ლაშქრობის დროს მნაველი დაუხანს ხევის სოფელით აქ სხენებული სოფლების მცხოვრებნიც. ამიტომ განხდა "ძველი ერისთავი"-ში ცნობა, რომ ერისთავის ლაშქარმა მოგლა მრავალი, შეიძურეს მრავალნი და დაახერია ციხეები და სოფლები "ქვეყანისა მათისანი", მაგრამ მუხობული

სოფლების თანადგომს არ არის იმის საფუძველი, რომ ხევის სოფელი მნა ცალკე ქვეყნად გამოიყავა.

დასახლებათა მკვდარ ლოკალიზაციასთან ერთად მკვდარია მისი ცნობა იმის შესახებაც, თითქმის სოფ. მნაში ადრე მოსახლე ზაგაშვილების განაგრძობა იფიქნ კანობელი კობიაშვილები (ბროშურა, გვ. 11). ხევი ეს არ დასტურდება. ამასთან ერთად, თუ მნა თრუსოს სოფელი იყო, კალაუხებურად ზაგაშვილები თრუსოს ხეობიდან გამოსულად უნდა მივიჩნიოთ და "თრუსოელ ქართველებს" თუ ქართველურ დეალებს მივაკუთნოთ. ამ შემთხვევაშიც რ. თოფნიშვილისთვის სულერთია - ზაგაშვილი ქართველი იყო თუ ქართველური.

განუხატვრულია ზაგაშვილების ვერ სოფ. გველეთში. ხოლო შემდეგ სოფ. ცდოში დამკვიდრების თარიღი. 1781 წლის აღწერით ცდოში მხოლოდ 2 კომლი ზაგაშვილი ცხოვრობდა, მაგრამ ფიქრობს, რომ ეთნოგრაფიული მასალებით, ზაგაშვილები ხევი უფრო ადრე დამკვიდრებულან. ამის საბუთად მოიყავს გადმოცემა, თითქმის ზაგაშვილები და ქისტები გველეთში ერთმანეთს ებრძოდნენ (ბროშურა გვ. 12). რანაირად შეიძლება ამ გადმოცემის დაკავშირება XVIII საუკუნის წინარე ხანასთან, როდესაც ქისტები აქ მხოლოდ XIX საუკუნის შუა პერიოდის დასახლებულან. თანაც უნდა აღინიშნოს, რომ 1774 და 1781 წწ. აღწერაში სოფ. გველეთი საერთოდ არ იხსენიება. სოფლად მის არსებობას აღნიშნავს ვახუშტი ბაგრატიონი, მაგრამ, როგორც ხანს, ვახუშტის შემდეგ ეს სოფელი მოსახლეობისაგან დაიკვდა და ამიტომ არ მოხვდა 1774 და 1781 წწ. აღწერაში. ყოველივე ეს იმას ნიშნავს, რომ ქისტები დასახლებულან გაუკაცრილებულ სოფელში. თითონ რ. თოფნიშვილიც ხომ წერს, რომ "XIX ს.

ში გველეთში, როგორც აღნიშნულია გვ. 3-ე ნაწილში, რომ XIX ს-ის აღწერით გველეთში მკვდარ მხოლოდ ნობით ცხოვრობდნენ ქისტები ქისტები მოსახლეობდნენ" (ბროშურა, გვ. 44). რანაირად მოხდა, რომ XIX საუკუნეში დასახლებული ქისტები გველეთში XVIII საუკუნის წინა პერიოდში ზაგაშვილებს ებრძოდნენ.

თრუსოსთან და მნასთან დაკავშირებით შეინიშნება კიდევ ერთი გველეთში მკვდარ მხოლოდ რაკი "დაამტკიცა", რომ ერთიანი წინაშე (წინაშე ერისთავის ხევი) X ს-ის შემდეგ სამ პატრია ქვეყნად დაიშალა: თრუსო, მნა და ხევი. იქვე აღნიშნავს: "XVII ს-ის დასასრულს მნაც თრუსომ გადაფარა, რაც შედეგი იყო ამ პერიოდში თრუსოში მტკიცებით ოსების წინ წამოწვევა. მნაში ქართველი მოსახლეობის ოსურით შეცვლისა" (წიგნი, გვ. 18). XVII საუკუნეში მნა როგორ გადაფარა თრუსომ, როდესაც 1774 წლის აღწერით კვლავ ქართველური გველეთით დასახლებულ ხევის სოფლად ითვლებოდა სულ სხვაა უფრო მოგვიანებით ოსების იქ ჩახახლება, რაც ასევე მოხდა ზემოთ ჩამოთვლილ სოფლებშიც, მაგრამ მოსახლეობის შეცვლა არ ნიშნავს თრუსოს მხრიდან ხევის ზემო ნაწილის გადაფარვას როგორც დაეინახეთ, თავგადასხვადობა მთაგუშაშვილების თერგის ხეობაში უთავბოლო ხეტიალის შედეგად მივიღეთ ლოკალიზაციისა და ქრონოლოგიის უნიკალური სურთატი, რაც აბსოლუტურად შეუძლებელია ისტორიკოსისათვის საჯალდებულო აზროვნების მინიმალური ნორმებისათვის.

"ორიგინალურია" რ. თოფნიშვილის ხედავ სოციალურ ურთიერთობათა სფეროშიც, რომლის საილუსტრაციოდ შეიძლება დავიმოწმოთ მისი "ანალოგიური აზროვნების" ნიმუში: "მნაველების დახმარება მოხვედრის გადაუწყვეტათ. რატომ? იმიტომ

ხომ არა, რომ ისინი მათ თანამოსმელებად ითვლებოდნენ იმდენად ხომ არა, რო თრუსის მხრიდან დედამთავარის ბურჯად, შემოკრებლად მხაველები იყვნენ? იმდენად ხომ არა, რომ მხაველებთან ერთად მათაც არ უნდა იყოს ფეოდალური უფლის დადება?" (გვ. 83).

კუთხური კუთხილების გამო სახეებით ბუნებრივად რომ მოხვედებიან ხვეის სოფელს დახმარებოდნენ, მაგრამ აქ რა შუაშია ფეოდალური უფლის დადებას შიშ? დედალია მოწოლა ქმნიდა ამის საშუალებას? ამის მიხედვით ისე უნდა წარმოვიდგინოთ, რომ დედალები იბრძოდნენ ფეოდალური რეჟიმის დამარცხებისათვის?

მის შესახებ წინააღმდეგობრივი ინფორმაცია რ. თოფჩიშვილმა ზემოთქმულით არ იკმარა და კვლავ დაამატა უსაფუძვლო ბრალდებით: "ე. ითო-ნიშვილმა XIV ს-ის საქართველოში ერთ-ერთი ოსური დასახლება "ამოიანია" და ფაქტურად განიხილა გ. თოფჩიშვილის აზრი "ქველი ერისთავთაში" დასახლებული მხაველების შესახებ (წიგნი, გვ. 61) იქვე განაგრძო, რომ გ. თოფჩიშვილს მისი მოსახლეობა ოსებზე მიანიჭა სახელების (ფარეჯან, ამსაჯან, სურუ, ბადათარ) მიხედვით... "ე. ითო-ნიშვილმა შენიშნა, რომ ძველში ჩამოთვლილი მხაველები სახელები აღან-ოსური იერსახისა" (მითითებულია წიგნი წიგნი, გვ. 169). რ. თოფჩიშვილს მიანიჭა, რომ "ისინი ძირითადად შირვანური სახელებია" (გვ. 61) ამის საიდუმლოდ იშველიებს ოსმალეთის იმპერატორ მასაღის საქართველოს სხვადასხვა კუთხიდან ამასთან დაკავშირებით სისტემისათვის საქართველოში უფრო ხშირად ნათქვამის ციტირებას: "ერთი შეხედვით ირმულ ერისთავის დაშქართან მებრძოლ მხაველია დაშქრის მეთაურების საკუთარ სახელთა აღან-ოსური იერსახე მიგვანიშნებს... თუმცა ანალო-

გიორგ. ანთროპოლოგი. ფიზიკური კონსტიტუცია XIII-XIV სს-ის საქართველოს სოფელია მისი კონსტიტუცია, პირველ რიგში კი სხეულის, სადაც XIII-XIV სს-ის წერილობითი წყაროების მიხედვით სიმკვრივურად ვიწროსრები იყვნენ მხაველები. ფრიად პოპულარულ საკუთარ სახელებს "ამსაჯან", "ფარეჯან", "სანდურ", "ბადათარ", სხ. "სადათარ" = "ბადათურ", "არდურ", "თათბასუ", "ოსბუ", "თემზარ" და ა.შ. (ხილეთ სოფელია სურუნი სურუნი ბის განსახლებული ვაკის აღან-ოსურად ვაკის ტურებით თანამდევრულად მოცემულ მათხარის მიხედვით: "ბაკათარ, ურუსეან, თათბასუ, ივლიარ, ფარეჯან" ან კიდევ "იფგარ, არდურ, ამსაჯან, ხამიჯ"), შესაძლოა აღნიშნულ საკუთარ იმპერატორ-კაციასაც სადათოს ხედვს და "მხაველებში" არ იმდენად აღან-ოსების, რამდენადაც თურქულ-მონღოლური და აღან-ოსური იერსახის საკუთარი სახელებით უხვად აღმკვეთი დედალების ამოცნობის სახარებლოდ დაპარაკობდნენ (საფრანგულა, რომ ერთ-ერთ ნაშრომში "მხაველი" სწორედ დედალებად არიან მიჩნეული გ. არახაბია, ძველი ქართული საგარეულო მატინეები, 1988, გვ. 113). მაგრამ თუ კი განხილული ოსმალეთის მასაღის შუქზე "მხაველია" მიღმა მიჩნევადაც აღან - ოსებს დაგინახავდით, რითაც ცალკეულ მკვლევართა მტკიცებასაც დაეკუთრებოდა მხარს (ე. ითო-ნიშვილი, საქართველო - ოსეთის ურთიერთობის ისტორიიდან 1958, გვ. 219), XIV ს-ის მიწურულისათვის თურხობა და ხვეის სასახლო ზონაში უცხო ეთნიკური ელემენტის დამკვიდრების ფაქტი ნადავ იოლად შეფასდებოდა რიგობც XIII ს-ის II ნახევრიდან დაწყებული იმიგრაციული პროცესების (ჩრდილო კავკასიის ბარის რაიონებიდან გამოდევნილი და ცენტრალური კავკასიის მადლმთიან ხეობებს შემოხი-

ხელი აღან-ოსების ცალკეული ადამიანების საქართველოს მთავარ მხარეებში სიბრძნული ინიციტირაციის კანონისათვის რეზულტატი" (წიგნი წიგნი, გვ. 159-170).

სად ამის აქ იმის კატეგორიული მტკიცება, რომ მხა ოსური დასახლება იყო, ხილო მხაველია სახელები მივიღებოდა ოსურ-აღანური. დაშუქება იმისა რომ სახელების აღან-ოსური იერსახის გამო საგარეული მხაში ოსთა შემოსახლება, განა იმის ნიშნავს, რომ გ. თოფჩიშვილისაღმ მხარდაჭერით მხა ოსურ სოფლად მივიჩნიე? - პირიქით, გ. თოფჩიშვილის მოსახრება ექვემდებარება დაგვიწყნე, ხილო აღნიშნული თათრულ-მონღოლური იერსახის სახელები საქართველოში ფართოდ გავრცელებული ოსმალური მასაღის რიგში ჩაგვიწყნე და დედალია ფუნის არსებობის შესაძლებლობას დაუკავშირე.

რ. თოფჩიშვილი უარყოფს მხაველია დედალების შესაძლებლობას: მისი აზრით, "გამორიცხულია, რომ ერთი ეთნიკური ვაკის ხალხი (თრუსოელები და მხაველები) ასე დაპირისპირებულნი ეოფილიყენენ ერთმანეთისაღმ. ისინი ერთმანეთის მტრები არიან (გვ. 62). გამოდის, რომ ერთი ეთნიკური ვაკის წარმომადგენლებს შორის მტრობა შესაძლებელი არ იყო. ვინ მოახსენა რ. თოფჩიშვილს, რომ ერთი ვაკის შიგნით მტრობა სავსებით გამოირიცხული იყო? - ურთიერთშორის დაპირისპირების საფუძველი შეიძლება ეოფილიყო სოციალურ-ეკონომიკური ინტერესებიც, მუსისხეობაც და სხვა ასეთი ფაქტობრივც. დოკუმენტის მიხედვით კი მტრობის საფუძველი შეიძლება ეოფილიყო ლოკალური ინტერესები - ერთი დასახლების (მაგალითად თრუსოს) დაპირისპირება სოფ. მნიხადმით, შექმნილი სიტუაციის მიხედვით - გააძაბრა და დალატი თავისი ინტერესებისათვის, განა არ უნდა

იყოფეს, რომ მტრობა შეიძლება წარმოიქმნა ერთი სოფლის ძე ვაკის ერთი მხარისა მხაველითაღმ სირიყეთა მტრობის ხილვით. მხაველითაღმ სირიყეთა მტრობის ხილვით რ. თოფჩიშვილს მიანიჭა ძე, რომ "ხველი ერისთავის" მიხედვით მის "ხველს" უმარტოე ულად ხვეის "ქველს" თათბასუ, სურუ და ბადათარ გიორია. მხაველების დასახრება მიხედვით ერთ-ერთ მტრით, რაც ვიწროსრების, ხილო მოხვედნი თანამოსმით ემბრეობდნენ, ხილვით ამის ემბრეობა, ეთიყელისწინებით იმისაღმ, რომ "ეფილიყენის" მიხედვით მხაველები ისევე ემბრეობდნენ ხვეის სურუთ სოფლაც - გერგეტის სახელს, სურუნი და ხველები. მხაველების ოსობას ემბრეობდნენ ხილო მოხვედობას ადასტურებს) 1439 წლის საბუთში ე სოფელში აბიაურთა გვარის მკვდრობა მხაველი აბიაური, აღექსანდრე შუფის ბრძანებით, ხველა მხაველად მისცა გერგეტის საფრთხელებს (ართა ამოცირებული დეკსიკონი, I, თხ. 191, გვ. 56) მხაველი "გერგეტის მატინე" მიხედვით მკვდრობდნენ ბადასმეები (ქართველები), რომელთა შიშითაღმ ნი (ბადასმელები) დღეს ხვეის სოფ. ხურთისში ცხოვრობენ" (გვ. 62).

დამოწმებული ადგილის ხელახალი ციტირებით კიდევ ერთხელ ხაზი უნდა გავიყოს ხვეის ერთი სოფლის მის ცალკე "ქველს" ემბრეობის საწიოთრო აზრს და გერგეტის სახელს გერგეტისაღმ ხვეის, თრუსოს და ე.წ. "მის ქველს" თანაბარი უფლებით დაქვემდებარების შედეგობს, რასთან დაკავშირებითაც გაუგებრობას იწვევს აგრეთვე არ ციტირებული დეკსიკონის მიხედვით მის მკვლევარს რომ "მხაველი აბიაური, აღექსანდრე შუფის ბრძანებით, ხველა მკვლად მისცა გერგეტის საფრთხელებს". მე კი ანოტირებული დეკსიკონის ამ მკვლერი განმარტების ნაცვლად მიმანია დეკსიკონი

თით პირველი წარს - გერგეტის სამების მართლმადიდებელი ხელთა - ში შეტანილი "გერგეტის სამების მართლმადიდებელი ხელთა" ("მასალები საქართველოსა და კავკასიის ისტორიისათვის", ნაკვ. 30, თბ. 1954, გვ. 274-275) რომელშიც წერია: "დიდება წმინდისა სპსხსა ერთარსებასა და ერთ-ღვებასა. შევეყარეთ ნათ ჳეო ჳობით - კობით და გუნღელთამდი. მხეველეს მოღვეით თქვენ. გერგეტელთა საყდრისმ. ვლდა". ხვეის სოფლებიდან გამოყოფილი მძეველების ჩამორთვალში აღნიშნულია: "და მხეველთადა მათ მოიქდესა ჳურთაშეილი: ჩიტურა და პანხისი და აბაური და სვედუათქე, ყანობით ვლდარდოშეილი და რასიქე თრუსიელთაიცი-ჳურთელ ვანობელთა მოიქდეს" (გვ. 272).

აქ ის არის აღნიშნული, რომ მხეველთა "მოქდეს" დაკისრებათ ჳურთაშეილს, ჩიტურას, პანხისსა აბაურს, სვედუათქეს (ამათში ამოიცნობიან სოფ. ხუთისის მკვიდრნი), აგრეთვე ყანობელ ჳურთაშეილსა და რასიქეს, ასევე ჳურთიელთა და ვანობელთა "მოქდებით" თრუსიელნიც. შემდეგ იტყვიან ხსენებული სოფ. მხიდან ("მხით ბადასიქე") და არა აბაური, როგორც ეს რ. თოფჩიშვილს მიანიჭა აქვე უნდა ითქვას, რომ მძეველი მხიდან ალექსანდრე მჭედის ბრძანებით კი არ გამოეყეს, არამედ ხვეის სათესო ყრდობის ვადაწმენდებით. მჭედე მძეველის გამოყოფას კი არ ბრძანებდა, არამედ მისი ინიციატივით იქნა მოქმედი ხვეის თრუსის ჳეგლის გამოძეგმლის ქ. შარაშიძის განკარგებით "ამ საბუთით "მოქდებულნი" - "მხეველ-ყანობელნი" და "თრუსიელ-ჳურთიელნი" გერგეტელთა საყდრისმეილების მიმართ ხვეის სოფლებთან შედარებით უფრო იოლს, მაგრამ მაინც ვარკვეულ ვალდებულებებს კისრულობენ" (ქ. შარაშიძე,

გვ. 247) აქ მოცემული უკანადაცხად "მოქდებულნი" სტრუქტურის შესახებ მისაქვეყნებ, იოლხე მისი უკანადისწინებით, რომ მოქდებულთა შორის უფროსნი რქებენ მხეველი და თრუსიელნი და არა ყანობელნი და ხურთიელნი.

რ. თოფჩიშვილზე აღფრგოლად ემოქმედო მართალი ანუ ისტორიული დედაულის სახელწოდებულს ხვეს მიერ "ბუდე დედაულის" შემოტანამ მისი მოხიციას ასეთია: "მოუღებლად მოგვანია დედაულის აღსანიშნავად "ბუდე დედაულის" დამკვიდრება. რადგან ამ ტერმინის შემოტანა გულისხმობს სხვა დედაულის არსებობასაც სხვა დედაულის კი, ვარკვეა მაღრან-დედაულის მცირე ტერიტორიული რეგიონისა, ქართული საისტორიო წყაროები არ იცნობენ და ლიახვის ხეობის სათავეში დედალთა მგრაიცია XII-XIII სს-ში იმას არ ნიშნავს, რომ მათი განსახლების ახალი ტერიტორიები დედალთად გამოავლდნო" (გვ. 52).

ძირითადი დედაულისადმი ბუდე დედაულის წოდება რ. თოფჩიშვილს მოსწონს თუ არ მოსწონს, ამას ჩემთვის არსებითი მნიშვნელობა არა აქვს, ვინაიდან ეს ისეთივე მორგებული სახელწოდება ისტორიული დედაულისადმი, როგორცაა ხვესურეთის ძირითადი ნაწილის მიმართ ბუდე ხვესურეთი ან ისტორიული ფშავისადმი - ბუდე ფშავი. რაც შეეხება მის ჯახბის იმ შეხედულების უარყოფის მიზნით, რომ დედალების სამოსახლო ტერიტორიები შიდა ქართლის მთიანეთშიც გაფართოებული დედაულის რეგიონადაა სახელდებული, ეს ჩემი გამოჩინაონი კი არ არის, როგორც ამას მოყიენებს ჩემი ოპონენტი,

არამედ დედალბებელი ისტორიულ-ეტიმოლოგიული მონაცემების საფუძველზე პირველ რიგში მძეველისაშე მატებს ვახუშტის ცნობები, რასაც მათი შეგება მახალე კი აღვნიშნავ, რომ თუთი და თრუსიელი იძულებულია აღიაროს, რომ მხეველი არსებობდა "მღრან-დედაულის მცირე ტერიტორიული რეგიონის".

რ. თოფჩიშვილის განცხადებით, არამც თუ მხეველი ძირითადი დედაულისადმი პირობითად "ბუდე დედაულის" წოდება მსგავსად "ბუდე ხვესურეთის" და "ბუდე ფშავისა", არამედ მუ არ მხიდან იმის უღებდა, რომ ანტიკური წყაროების ადრინდისა და ვახუშტის მონაცემებზე დაყრდნობით მუდგა, რომ შიდა ქართლის ტერიტორიაზე დედალთა სამოსახლოს წარმოადგენდა მაღრან-დედალთი და თრუსი ხეობის ეს აკრალული ყოფილა და ვახუშტის დაყრდნობით ვ გამოკვლეს კი აუგად არ ეთვლებოდა დედალთაში მოქცეიას როგორც ნარის ტაობის დედალთი, ისე მაღრან-დედალთი და თრუსი უფრო მეტიც, მისთვის მისაღები ყოფილა დედაულის გამრგველისეული ლოკალიზაცია: (Местность южнее Нарской котловины, включала территорию севернее Нарской котловины (В. Гамрекели, Давид и Давлетия в I-XV вв. н.э. Тб; 1961, с. 21). რატომ არ არის ამასე რ. თოფჩიშვილის რეაქცია - ვ გამოკვლემ და მონაცემების საფუძველზე გააფართოვა დედაულის ტერიტორია მისი ჩრდილოეთი მხარის მიმდებარე ან რა ნიშნის მიხედვით მოაქცია დედალთის უარგებლებში ხვეი? რ. თოფჩიშვილი აცხადებს ვ უარგებლის სათქვამს, რაც მუ დაუჯერებლად მისმინია, და მის მითვისებას მამრადებს. იგი უფუდეკარი დასაბუთების გარეშე აცხადებს, რომ "ხვესურეთი იყოფის იმყოფების ვ ითინიშვილი, ოდინდ

ისე, რომ პირველმოქმედის რეაქცია ადრინდის იფუდეკარი და არა ვ უარგებელი" (გვ. 51) ეს უარგებელი განცხადება და ხვესურეთის "მხეველის" წოდების გადმოსწოდებელია ჳეგარად, ხვეს სამხრისის იმ იფუდეკარის მოუთებლად, საინისაც უარგებელია ვ უარგებელის მცდარი დოკალიზაციის "მხეველი" მაგრამ ვერ მითითა იმისი, რომ ვ უარგებელის იმ მოუღებელი თვალსაზრისის მითვისების დამდას ტურებელი ადგილი ჩემს წიქსში ვერ მისახს.

ასეთი ბინძური ბრადღების შეზღვე რ. თოფჩიშვილი უნდობლობას გვიცხადებს მუც და ვ უარგებელსაც. მისი მტკიცებით, "მართალია, ვახუშტი ბაგარტიონის წვალობით, გვეზღვევა საშუალება გავარკვეოთ შიდა ქართლის მთიანეთის ისტორიის ბევრი კარდინალური საკითხი, მაგრამ მაინც არ გავარკვევასწვევია, რომ ის XVIII ს-ის ავტორია მის დროს თურგის სათავე - თრუსი და დიდი ლიახვის სათავე მაღრან-დედალთი (ისევე როგორც თუთი დედალთი) გაოსებული დედალთი იყო დასახლებული ბუდე და ავტორმა მიიჩნია, რომ ეს ორი რეგიონიც ფართოდ გაბეგულ დედალთს წარმოადგენდა" (გვ. 51). მაგრამ არსებობდა ისიც არ მისანია დედალთი იმ მოტივით, რომ ის ძირითადი დედალთიდან დედალთა მგრაიცის შედგეად წარმოქმნილი რეგიონი იყო და საისტორიო წყაროებში პირველად XIII ს-დან იხსენიება. როგორც ჩანს, დედაულის თემად მის აღიარებას ხელს უშლის მისი მცირე მოცულობაც (გვ. 11). ვ. ი. მაღრან-დედალთის მიხედვად დედალთად მოუღებელი ყოფილა XIII ს-დან მისი არსებობისა (თითქოს ისტორიისათვის ეს ისე მცირე დრო იქონს) და მცირე მოცულობის გამო. ასეთი მიდგომის საფუძველზე შეიძლება ასევე უარყოფი წოვათის, პირიქითი ხვესურეთის, ხანდოს და სხვა პატარა ტერიტორიული ერთეულების არსებობა. ნათქვამს

და და ქვეყნის ხალხს - კუდარო) მცხოვრებელნი არიან დავალითად გადოსახლებული ხალხის დასახლება, საოლქობრივო იქვე მოსახლეს ვახუშტის ხატებზე "და კუდალ-დიდი ღიახესა, ატარა ღიახეს ქსის ქვეისა და კუდარის მისსა, ღიახეს არიან დავალითად და დავალითად გარდასახულია რჯულითა, წესითა და სხითა ერთი და ღელავს მონათესავე ურთიერთთა" (ვახუშტი, გვ. 648, რ. თოფჩიშვილი, გვ. 143).

პირდაპირ შეიძლება ითქვას, რომ ეს არის ისტორიის ფაქტობრივად უხამსი ნიმუში. ვახუშტის "აღწერის" გაკლებების პირველი მთავალითა ის, რომ მას არ უთქვამს, თითქმის შემოსხენებულ ხუბებში მცხოვრები ხეობები არიან ბუდე დავალითად გადოსახლებული გაოსებული დავლები. ვახუშტის ცნობა ეხება იმ დავლებს, რომლებიც ღიახეს ხუბებში, ქსანში და კუდაროში ჩამოსახლებდნენ ქელაქთა დავალითა რეგიონებიდან. მუდგ სუფაბა ის, რომ ვახუშტი ერთი სიტყვიტად ეს არის ხუბებში გაოსებულ დავლებს, რანაირად უნდა უთქვამდნენ მდარან-დავლითა, თრუსოში და სხვა ხუბებში მცხოვრები დავლები გაოსებულნი, როგორც ისინი იყვნენ "რჯულითა, წესითა და სხითა ერთი და ღელავს მონათესავე ურთიერთთა". ეს ვახუშტის ეპოქაში დავლებს შენარჩუნებული მდარან თვისი უნიკური, ყოფითი და სარწმუნოებრივი ინდივიდუალობა. აღნიშნულ ვითარებისთანავე შეუთავსებელია იმის მტკიცება, ვ. გამრეკველ მიიანქოში დავალითა ახიმიდაციის პროცესი XVIII ს. ის დინასტიის დასრულდა (გვ. 47-48). ვიქორებ, ვახუშტის ცნობა, რომ მის ეპოქაში აქ ოსები და დავლები ცხოვრობდნენ, ეს პროცესი კი არ დასრულდა, არამედ მიმდინარეობდა.

ვახუშტისა და ისტორიის უნიკური და სარწმუნოებრივი ინდივიდუალობა. აღნიშნულ ვითარებისთანავე შეუთავსებელია იმის მტკიცება, ვ. გამრეკველ მიიანქოში დავალითა ახიმიდაციის პროცესი XVIII ს. ის დინასტიის დასრულდა (გვ. 47-48). ვიქორებ, ვახუშტის ცნობა, რომ მის ეპოქაში აქ ოსები და დავლები ცხოვრობდნენ, ეს პროცესი კი არ დასრულდა, არამედ მიმდინარეობდა.

ვახუშტისა და ისტორიის უნიკური და სარწმუნოებრივი ინდივიდუალობა. აღნიშნულ ვითარებისთანავე შეუთავსებელია იმის მტკიცება, ვ. გამრეკველ მიიანქოში დავალითა ახიმიდაციის პროცესი XVIII ს. ის დინასტიის დასრულდა (გვ. 47-48). ვიქორებ, ვახუშტის ცნობა, რომ მის ეპოქაში აქ ოსები და დავლები ცხოვრობდნენ, ეს პროცესი კი არ დასრულდა, არამედ მიმდინარეობდა.

ვახუშტისა და ისტორიის უნიკური და სარწმუნოებრივი ინდივიდუალობა. აღნიშნულ ვითარებისთანავე შეუთავსებელია იმის მტკიცება, ვ. გამრეკველ მიიანქოში დავალითა ახიმიდაციის პროცესი XVIII ს. ის დინასტიის დასრულდა (გვ. 47-48). ვიქორებ, ვახუშტის ცნობა, რომ მის ეპოქაში აქ ოსები და დავლები ცხოვრობდნენ, ეს პროცესი კი არ დასრულდა, არამედ მიმდინარეობდა.

აქ ოსები ხალხი ხალხი დასახლებული არიან ოსინი დავლი" (ვახუშტი გვ. 357).

ხუბის აღწერაში ჩართული ეს დეტალი თავის თავად საკვანძოა როგორც თრუსოს სახელმწიფოს და მისი ხუბების ჩვენებით, ისე მოსახლეობის შემადგენლობის აღნიშვნით, მაგრამ ამ ცნობის საინტერესო მნიშვნელობა როდი ნიშნავს, რომ ვახუშტმა თრუსოს ხუბის აღწერაში შეიტანა. ვახუშტმა გარკვეული აღნიშნა, რომ თრუსო და ხევი ერთმანეთს მომხარვე იყო ერთმანეთს სახელმწიფო დასახლებულია შთა თრუსოსა და კვეს შორის" (გვ. 648).

აქ განხილული მონაცემების მიხედვით სრულიად აშკარაა, რომ ვახუშტი დავალითად მიიჩნევდა არა მარტო ბუდე დავლის, არამედ შიდა ქართლის ტერიტორიაზე მდებარე დავალით რეგიონებსაც - მდარან-დავლისა და თრუსოს. გამომდინარე აქედან, რ. თოფჩიშვილის ბრალდება, თითქმის ვ. თოფჩიშვილმა ხელითურად გააფართოვა დავალითა გეოგრაფიული სივრცე, მტკნარი სიცრუეა. ამის მიხედვით რჩება შთაბეჭდილება, რომ რ. თოფჩიშვილმა ვახუშტზე ითონიშვილის "ფსევდონიმით" ვახუშტი გაასამართლა.

რ. თოფჩიშვილი ვერ შერიგებია ისტორიული წყაროების ახალი ხის საფუძველზე სამოქალაქოებულ შემდგომებას: "ერთად გაგებულ დავალითის ქვეყნის ფარგლებში შესახლებული დავალითის თავიანთი ერთეულის გამოყოფა "თიური დავალითის" (სამხრეთი, პირაქეთი დავალითის) და "შავი დავალითის" ("სრულიეთი, პირიქეთი დავალითის") სახით, რითაც ვეროვანი წარმოდგენა გამოქმნება საკვლევი კუთხის გაცვლით უფრო მასშტაბური შიდატერიტორიული დაყოფის ადრინდელ ტრადიციას. ვიდრე ეს პირაქეთი დავალითის "მდარან-დავალითად" ("სემი,

დავალითად", "შთის დავალითად" და "ხევი დავალითად" შედარებით დავალითა ხალხის დაყოფის მთავალითა გამოჩენა" (სემი წიგნი, გვ. 117). რ. თოფჩიშვილს ასევე ათქვამს თრუსოს, ხოსდავლის და მდაროს ხუბებზე (სემი წიგნი, გვ. 59) ამასთან დაკავშირებით აქვე დაიწინაურებ ხუბს სათქვამს: "თუ მხედველობაში მივიღებთ იმ ფაქტს, რომ "ხევი ერისთავთა"-ში "შედეგადნი" შავი ხევიანთა მთავარი დავალითა წინააღმდეგ თრუსოდან დაიჭერით სამხედრო ოპერაციების აღწერასთან დაკავშირებით ფიგურირებენ, მათი გაახრება სწორედ თრუსოსა და რასაკერძადაც, თავად "ბუდე დავალითის" მოსახლეობად და შესაბამისად "შავი დავალითის" შემადგენელ ერთეულებად "ბუდე დავალითის" და თრუსოს მიხედვით, უფიქრობთ, არავითარ სინათლეს არ წარმოადგენს, რის კვალობაზე "თიური დავალითის" განსახლების არეალის შეფარდება დიდი ღიახეს ხეობის მთიან ზოლიდან (მდარან-დავლისა და ქვემო დავალითის ტერიტორიებთან) მთა უწყებს იოლია ხევიანთის, ასევე არ უნდა პირდაპირ იმის დადგენა, რომ ხევიანთის საინტერესო სახელებს ტრადიციე XIII ს-ის მიწურულისათვის უკვე საკმაოდ მყარ ნივთიერება იდგა, რასაც მოწმობს "შავალითა" მოხსენიება "ძველი ერისთავთა"-ში XIV ს. დინასტიის ამბებზე თხრობის დროს" (გვ. 116-117).

რა არის სადავო იმაში, რომ თრუსოს შავალითა სამოსახლოდ გავიაზროთ იმ მოტივით, რომ ერისთავი შავალითა წინააღმდეგ ბრძოლას თრუსოდან იწყებს და ამ ბრძოლის აღწერაში შავალითა თრუსოს მოსახლეობადაც არიან სახელმწიფო ინიც ხომ გასათვალისწინებელია, რომ ბუდე-დავლითან ერთად თრუსოც ქელაქადამა მდებარე რეგიონია. შესაცხადებული არც იმის აღნიშნა, რომ "ქვემო დავალითა სამოსახლო რაიონშივეა სა-

გვეხსენებო "ქვეყანა შიდალეთი" (გვ. 118). რაც
შესაბამისად, საქართველოს სხვა კუთხეებში
ახალგაზრდა გენერაციის განხილვასთან კავშირში,
საკუთარ დავალებთან მიმართებაში აღნიშნავ: "მა-
გრამ აქვე არ ქვეყნდება რამდენიმე სუსტ
ლოცვა" აქვე არ ქვეყნდება რამდენიმე სუსტ
ლოცვის თქმა "ძველი ერისთავთა"-ს იმ
დროისთვის, ხადაც მადარო მადლდმითან
და უარსხეულებთან მარტად არის დხასიათებული, ის
უნარებს ვიდრისა მადრან-დვალეთის ტერიტო-
რიაზე უნდა იყოს ხადაცნი" (გვ. 143).

ნაშრომში დამოწმებული და განხილული
შეტეს მრავალი ქვეყნის პარალელები ცალკეული
ხალხების თუ ტომების ფერებით ხახელწოდების შე-
სახება შესაბამისად ამისა იქნებოდა ტერიტორიული
ერთეულების ხახელწოდებანიც. საკითხის ამ ჭრილ-
ში განხილვასთან დაკავშირებით დვალეთი არ წარ-
მოადგენს გამონაკლისს, რომლის მკვიდრთა აღზა-
ნაშრომადაც ვახებდა შავდვალნი თუ თეთრი დვა-
ლნი სხვა ქვეყნებისა და ხალხების ანალოგიების
შესაბამისად დვალეთთან მიმართებაშიც შეხადებ-
დად მდებარეობს ნრდილოეთი ნაწილისადმი შავი დვა-
ლეთის ხოლო სამხრეთი ნაწილისადმი თეთრი
დვალეთის წოდება. ამასთან ერთად, ფიქსირებული
შეტეს თითვე ძირითად დვალეთში შემაჯავლი
ხეობების თუ სოფლების ხახელწოდებანი. აღნიშნუ-
ლი საკითხები დეტალურადაა განხილული ნემს ნაშ-
რომში (გვ. 109-119.), რომლის ვაცხობა მკითხველს
დაარწმუნებს, თუ რაოდენ შეხელდულია რ. თოფ-
ნიშვილის თვალსაწიერი.

შეხელწოდებისათვის ერთად თვალშისაცემია
დახვეწილობა წყაროთა ხეყნებისათვის და ნემს მიერ
მოცემულ დოკუმენტაციასთან დაკავშირებით, რთ-
ურაც ნემს ნაშრომიდან დამოწმებული აფგილის
მისხველეთი გამონახვა, შავდვალეთად კვალთფიცირე-

ბულია ნრდილო დვალეთი ანუ ბუდე-დვალეთი
ულოგიკო კამითი ვახტურეული რ. თოფნიშვილი
დახატურებს, რომ შავდვალთა ბუდე-დვალეთის
მოსახლეობდნენ, მაგრამ ამის მიხედვით წინ
გვერდზე აბსოლუტურად სარწმუნოებო "საფა-
რალს" ვვითავაზობს: "ქრონიკაში დვალეთის პატივ-
დურად ხახსენები არიან "შავდვალნი", რომლებიც
ეთნიკურ-ეთნოგრაფიულად, რა თქმა უნდა, თითვე
დვალეთი იყენენ. მაგრამ დვალეთისათვის შინაგ ვაშ-
ცალკვევებულად მოიხსენიების ძირითადი დვალე-
ბისგან ტერიტორიული გამოცალკვევების გამო წინს,
შავდვალნი შიდა ქართლის მთიანეთში, დვალეთის
მოსახლდვრე ტერიტორიაზე იყენენ განსახლდვლნი
საგულისხმობა, რომ ძველში არსად ქვეყანა "შავ-
დვალეთი" არაა დასახლდვლული. დასარწმუნო მხო-
ლოდ შავდვალთზე. აშკარაა, რომ "ძველი ერის-
თავთას" ავტორისათვის შავდვალეთის ქვეყანა არ
არსებობდა. დვალთა გარკვეული ნაწილის კავ-
სითის ქედის სამხრეთ კალთაზე გადმოსახლდვნი
ახალი ქვეყნის წარმოქმნა არ გამოიქნა და შავდვა-
ლეთით დასახლდვლული დვალეთის მოსახლდვნი
დახახის ხეობის სათავეები შავდვალეთად არ იქცა ის
თავისთავად იმაზეც მუთითებს, რომ იმდროისათვის
(XIII ს.) შავდვალნი დვალეთიდან დიდი დიხების
სათავის შენაკად ხეობაში ახალი გადმოსახ-
ლდვლნი იყენენ" (გვ. 41).

როგორც ამ ნაბოღვარიდან ჩანს, მისი შუამომ-
ქმედი შავდვალთს ძირითადი დვალეთიდან XIII სა-
უკუნისათვის გადმოსახლდვლულ მიგრანტებად თვლის
და ამის გამო "გამოცალკვევულად მოიხსენიების
ძირითადი დვალეთისგან ტერიტორიული გამოცალ-
კვევების გამო" (სტილი დაცულია). ეს "გამოცალ-
კვევებული" ქვეყანა უოფილია "ლიახვის ხეობის სათა-
ვეები", თონდ იმ პირობით, რომ ის "შავდვალეთად

არ იქცა" ხადაცნი. რთვეთ უნდა შექმნილიყო
შავდვალთი გამოცალკვევებული ტერიტორია "დიდი
ლიახვის ხეობის შესაბამისად ხეობაში", რთდესაც
"ქველ ვახილითა" შავდვალთად ვაცხობის მხო-
ლოდ ბუდე-დვალეთისა და თრუსის მკვიდრო. ახე-
როდ რ. თოფნიშვილმა ბუდე-დვალეთიდან ლიახვის
ხეობაში ანუ "გამოცალკვევულ ტერიტორიაზე"
XIII საუკუნისათვის ნაბოღვალნი, მაგრამ,
რთვეთ ჩანს, თავისი გადამწვეტილება შეცვალდა
და ამის კვლე ძირითად დვალეთში დააბრუნა (გვ.
58-59). უფლდვ ამის გამო დაბეჯითით შეიძლება
თქმას, რომ ისტორიული წყაროების მონაცემები-
სადმი ვსოფენ უახსუხისმგებლო დამოკიდებულებას
და "ახალი არტეფაქტების" გამოჩინდვნიას არავითარი
კავშირი არა აქვს თბოქტურ მეცნიერულ კვლე-
ვა-მეცნიერებასთან.

ვახუშტის მონაცემების განხილვამ, რაც ნემ-
სის ერთ-ერთი რეალური საფუძველია, ცხადყო,
რომ დვალეთი არ შემოიფარგლებოდა მარტოდდენ
ბუდე-დვალეთის ტერიტორიით. მაგრამ, ამის მიუხე-
დვად, რ. თოფნიშვილის კვალთფიცაციით, ვ. თით-
ნიშვილს მიაჩნია, რომ "ძველი ერისთავთა"-ს ავტო-
რისათვის დვალეთის ქვეყანას წარმოადგენდა არა
დვალეთი, ვახუშტისეული ვაგებით (რ. თოფნიშ-
ვილის მტკიცებით, ვახუშტის ვაგებით დვალეთი იყო
მხოლოდ ბუდე-დვალეთი და არა მასთან ერთად
თრუსი და მადრან-დვალეთი - ვ. ი.), არამედ დიდი
ლიახვის ხეობის შიდა მთისწიეთი, ვ. თითნიშვილის
ახრობი, XIV-XV სს-ისთვის დვალეთი კავკასიისის

ქალის გადმოხრა იყო" (მთიანეთისა ხეობა წიქი,
ან 95, რ. თოფნიშვილი გვ. 56).

ამ უხამსი ცილისწამებისათვის თითვე ერთად
აღნიშნავ, რომ რ. თოფნიშვილმა ვახუშტის მოწე-
რა, თითქოს მისი ვაგებით ერთადერთი დვალეთი
არსებობდა ბუდე-დვალეთის სახით ამ შემთხვე-
ვაშიც ურცხვად ხეჟალავს პირბუთა დვალეთის
რეგიონების (მადრან-დვალეთი, თრუსი) ვახუშტისე-
ულ დოკუმენტაციას. შესაბამისად კვლევ უნდა ვთ-
უსინდისობამდე მიდის, რთდესაც აცხადებს, თითქოს
მე დვალეთად მამჩნია მხოლოდ ქველხეთი დვა-
ლური რეგიონები.

"ძველი ერისთავთა"-ს და ვახუშტის მოწე-
მების დამახინდვებისა და ნემსის ანაკვერთი ცი-
ლისწამების გასაქარწველად იძულებული ვარ
ვრცელი ამონაწერი დავიმოწმე ნემსი წიქიდან "ხე-
მითგანხილული მონაცემებით შემაჯავრებულ დვა-
ლეთსა დვალთა ეთნიკური (თუ ეთნოგრაფიული)
ინდიფიდუალობისა და თესთაგან სრულიად დამო-
უკიდებლად მათი ფუნქციონირების შესახებ კვლევ
უფრო განამტკიცებს ქნის ერისთავთა საჯაროდ
ქრონიკაში - "ძველი ერისთავთა"-ში (XV ს.) დო-
ცული ცნობები დვალეთსა და დვალეთზე. რთმულ
თაც უდავოდ პირველხარისხობანი მნიშვნელო-
სიანი უნდა ვთქვათ საკვლევო მხარის ეთნოგრაფიისა და
დვალთა ეთნიკური ატრიბუციის საკითხების ვახუ-
შტისათვის.

როგორც მათი თანმიმდევრული ანალიზი
ცხადყოფს "თესთის ქვეყანა"-სთან შეპირისპი-
რებაში განხილული და "თრუსითი ანაკვერთის"
ვაგერციბილად წარმოჩენილი "დვალეთის ქვეყანა"
XIV ს-ის დამდევნიდან ვიდრე XV ს-ის დასაწყისამდე
XIV ს-ის დამდევნიდან ვიდრე XV ს-ის დასაწყისამდე
შემდეგ დიდი ლიახვის ხეობის მთიან ხოლსა და
"იქითა არაგვის" (გვიანდელი თერვის) ხეობის საწ-

ვის მანაკლის მოცაქს რომლის ვარგალებში
რამდენიმე ურთიერთმომხიჯვე შიდატერიტორიული
ბადავილო ლოკალიზება: 1. მალრან-დეაღეთის (მი-
ღლი ლიახის ხეობის განსაზღვრული მონაკვეთი ს.
ხედიდან ხ. ხოჯამდე), 2. "ქუქო დეაღთა" სამო-
ხალო მხარის (დიდი ლიახის ხეობის გარკვეული
მონაკვეთი ს. კოშკიდან ვიდრე ს. ხლუბურამდე) და
3. თრუსო (თრუსის ხეობის ერთი ნაწილი სიათვიდან
ვიდრე ხ. მნამდე) ხაზით (ძველი ერისთავთა, ქსმ. II,
გვ. 102, 105-106, 110-117).

ამდენად, ჩემს მიერ უკვე განხილული წუ-
რდობითი წარუბისგან განსხვავებით, რომელთა
თანხმად ტომონიმი "დეაღეთი" (ან "დეაღეთი")
უწინარეს უფლისა ნარა-მამისონის ქვაბულთან, ანუ
ისტორიული დეაღეთის ("ბუღე დეაღეთის") ტერი-
ტორიალთან იმსახურებს შეფარდებას და ორ დირ-
სშესანიშნავ ორთენტორს ("კასის კარი" და "დეა-
ღეთის გზა") შორის თავსდება, ქსნის ერისთავთა
ქრონიკა პირველ ჩვენებას შეიცავს შედარებით უფ-
რო ფართო გაგებით ხმარებული "დეაღეთის"
შესახებ, რომლის გაერკვლებს არავაღში საკუთრივ
"ბუღე დეაღეთის" გარდა მომხიჯნავე მხარეებიც
("მალრან-დეაღეთი", ქვემო დეაღთა სამოსახლო
რაიონი, "თრუსო") მძევოდა. მართალია, საკუთრივ
ისტორიულ დეაღეთზე "ძველი ერისთავთაში" არა-
ფერხა ნათქვამი და მატიაშეში ხსენებული "ხაჯის
მთის" გადამაშა შედარე მიწა-წყადი, ვითარცა
დეაღეთი ტომის პირველსახეობის, ამჯერად ერ-
თგვარად ამოვარდნილია ისტორიულ მოვლენათა
გადმოცემის საერთო კალაპოტიდან, მაგრამ ეს გარე-
შეუღებებს სურვილებითაც არ იძლევა იმის მტკიცების
შეუღებებს, რომ აღნიშნული ტერიტორია (ე. ი. "ბუღე
დეაღეთი"), "დეაღეთად" სახელდება ქსმ. II, გვ. 102,
მკვლევარებოდა, ძირძველი ტომონიმი "დეაღეთი"

აქ "ოქსეთი" იყო შექვეყნული, ხოლო
"დეაღეთისა" და "ოქსეთის" ხედიდან სიათვის
წარმოადგენდა მისცემისაგან ხაჯის მთა სიათ
ნისქარევი დასვენების ხედიდან ურთიერთ
განმარტოს, რომ უფრო ერთი, "ბუღე დეაღეთი"
ბოლომდე სდუმს ოქსეთისა და დეაღეთის ხედიდან
მიჯნის შესახებ და მხოლოდ სიათვის სიათვის
სამეფო ტახტისათვის ატეხილ სიათვის ფინან-
სების შემდეგ ოქსეთის ქვეყნის გამორეულ
ემიგრანტთა მოხრდილი უკუფრს დამკვირვებზე
ხაჯის მთის გადმოღმა მდებარე დეაღეთის ქუ-
ყანაში ("... ამით ეპაშა იქნა ფრთილი შუთით ქუ-
ყანასა ოქსეთისასა და იქნა ფრთილი სისხლილი
დათხევაი მეფეთა შორის მათთა, მაშინ მძღუ ფ-
მნეს შვილი უხუცესისა მისიანი და გარდამო-
იყვანეს მთასა ხაჯისასა შვილი უნრწუნისანი -
როსტომი, ბიბილია, წიფლოსანი და ძუნი მათნი
სამეფოცადათთა მონთა კეთილთა და მოყვანეს
ქუყანასა დეაღეთისასა (ქსმ. II, გვ. 102), რაც
თავისთავად არ გამოიხატებს თვალპირველად
სწორედ "ბუღე დეაღეთში" მათი მისხლის, ხოლო
მერმე უკვე იქიდან ფართოდ გაგებული დეა-
ღეთისავე პირაქეთ ნაწილში გადმოსვლის შესა-
ღებლობას. აქი ძველთაძველი დეაღეთის ("ბუღე
დეაღეთის") გვიანდელ მოსახლეობაში (ე. ი. ოქსეთში)
გაერცვლებული ვ. პუფის მიერ აღიღზე გამო-
კითხვით ფიქსირებული ხალხური თქულებსა ხაჯის
ხეობაში ოფხლაც მცხოვრები ხაზღვანთქული პი-
რების - როსტომისა და წიფლოსანის შესახებ (Б.Н.
Пфаф, Материалы для истории осетин «Сборник сведений
о кавказских горцах, вып. V, Тифлис, 1871, с. 10). შესა-
ღლო წარმოადგენდეს კიდევ სწორედ ხაჯის ხე-
ობაში (ე. ი. "ბუღე დეაღეთის" ერთ-ერთ ხედი)
ცხრაზმის ერისთავთა წინარების თვალპირველი

დამკვირვების იმ ფაქტის რეალურ ანარქელს, რომ
მდამოც ვერ ამოვა ახახვა "ძველი ერისთავთაში",
ამ თხზულების ავტორის მიერ ჩვენითვის საინტერესო
გეოგრაფიული მარშრუტის არასრულფასოვანი ცოთ-
ნის მიხედვით. მეორეც, "ძველი ერისთავთა" ვი-
მოსხვებს ცხრაზმის ერისთავების - ქვენიფხველთა
საგვარეულოს ისტორიის VI საუკუნიდან XV სა-
უკუნის დასაწყისამდე, რის კვალობაზე დეაღეთი
მხოლოდ იმდენად იმსახურებენ მემპიტანის ქურა-
ღებას, რამდენადაც მათ უშუალოდ ცხრაზმის ერის-
თავებთან უხდება კონტაქტირება. ვინაიდან, ამ უკა-
ნისკნელთა ძალაუფლება ხაჯის მთის გადაღმა
მდებარე დეაღეთზე ("ბუღე დეაღეთზე") ეტეობა არ
მტკიცდებოდა, ქვენიფხველ ერისთავთა შესახებ
თანამოძვედრული თხრობით გატაცებული ავტორის
თვალსაწიერში საესებით კანონზომიერად მძევ-
მარტოოდენ ის ნაწილი ფართოდ გაგებული დეა-
ღეთისა, რომელიც ხსენებულ ერისთავთა მიერ
ხელდაუფლ მხარეს წარმოადგენდა.
მაშასადამე "ძველი ერისთავთა" საგრანდო-
ღად აღრმავეს ჩვენს ცოდნას დეაღეთად წოდ-
ებული ქვეყნის მოცულობაზე და თვალნათლად გმარ-
წუნებებს იმაში, თუ რაოდენ "წარმატებით" დამ-
წმულებარა ერთხანს მარტოოდენ ნარ-მამისონის ქვა-
ბულში ლოკალიზებული ისტორიული დეაღეთი
(დეაღთა ტომის ფორმირების უძველესი კერა) ტერი-
ტორიული გაფართოების საკმარად ინტენსიურ პრო-
ცესს მესობილი კუთხეების (თრუსო; დიდი ლიახის
ხეობის მთიანი ზონა) "ჩაქადავის" ხარჯზე, რაც
საერთოდ ტიპური მოვლენაა აღმოსავლეთ საქარ-
თველოს მთიანეთის ისტორიულ-ეთნოგრაფიული სი-
ნამდვიდისათვის. ამ თვალსაზრისით ხომ დეაღეთს
მეტად ნიშანდობლივი პარალელები მოეძებნება
თუნდაც ფშავისა და ხევსურეთის - თვალპირველად

შედარებით მცირე მიწა-წყადზე ხევსურეთის არა-
ვის ხეობასა და ფშავის არავის სიათვეში) ლო-
კალიზებული, ხოლო შემდეგ, გეოგრაფიული პრო-
ცესების ძალით ჩრდილოეთისა და სამხრეთის
მიმართულებით მნიშვნელოვნად გაფართოებული ამ
ორი "მთის ალაგის" - სახით, რომელთა ტერი-
ტორიის თითქმის ორგზის გაზრდის ფაქტის უფო-
მანო კონსტრუქციის ფონზე ნაშედეგად მოხებთანად
გამოიყურება საორიენტაციო მიზნით სამეცნიერო
მიმოქცევაში თავის დროზე შემოტანილი და
ხსენებული ისტორიულ-ეთნოგრაფიული ქვეყნების
პირვანდელ მოცულობასთან შეფარდებული სახელ-
წოდებანი, როგორცაა "ბუღე ფშავი" (ან "ძირითადი
ფშავი") და "ბუღე-ხევსურეთი" (მითითებულია ლი-
ტერატურა) (ჩემი წიგნი, გვ. 94-96).

დაე შეითხველმა განსაჯოს - ციტირებულ
ამონაწერში, თუნდაც მინიშნებით, მიწერია, რომ
დეაღეთის ქვეყანას წარმოადგენდა არა ბუღე დეა-
ღეთი (თითქმის გახუშტისეული გაგებით ერთადერთი
დეაღეთი), არამედ ლიახის ხეობის "მთა მთის-
წინეთი"? სრულიად აშკარად გამომჩნდა, რომ ჩემი
ნაშრომიდან აქ ციტირებული ამონაგლეჯების მი-
ხედვით იდეაფიქსით შეპყრობილი ეპიკრიტიკოსი
კვლავ დაეინებით იმეორებს მრავალგზის წამო-
ყენებულ ბრალდებას: "წიგნის ავტორის მიხანია
დეაღეთის რეგიონის სახლდრები გააფართოვოს ში-
და ქართლის მთიანეთის რეგიონის ხარჯზე ავტორი
საკუთარ წარმოსახავს და ფანტაზიას რეალურ
მოვლენად ახალბს" (გვ. 59).

ამ ზღვარდაუდებელი ფაქტისეუკაციის სპა-
სუხოდ კვლავ იმის განმეორება მიწევს, რომ ფართო
გაგებით დეაღეთში შედიოდა როგორც ბუღე დეა-
ღეთი, ისე კავკასიონის გადმოღმა მდებარე მალ-

რან-დვალეთი, თრუსო თუ ქვემო დვალთა სამი-
სახლო ტერიტორია.

დვალეთის რეგიონი გაგულისებული რ. თოფ-
ნიშვილი ვახუშტის ამოუყარა და მას მიაწერა
დვალეთის რეგიონად მხოლოდ ბუდე დვალეთის
მხნევა ამასთან დაკავშირებით იგი გ. თოგოშვი-
ლილაც ვლავლა იმის გამო, რომ მას დვალეთად
ესახება ბუდე დვალეთთან ერთად ქვემო დვალეთი
და მდრან-დვალეთი (გ. თოგოშვილი საქართვე-
ლო-ოსეთის ურთიერთობის ისტორიიდან, 1958, გვ.
22). თურმე ამით გ. თოგოშვილი "ცდილობს
რევიზია გაუკეთოს ვახუშტი ბაგრატიონს. ასე რომ
გ. თოგოშვილი ამ საკითხში ორიგინალური სრუ-
ლიად არაა. იგი სიტყვა-სიტყვით იმეორებს გ. თო-
გოშვილის მცდარ თეზას" (გვ. 92).

რანაირად შეიძლება ვახუშტის რევიზია გვო-
დოს იმის თქმას, რომ შიდა ქართლის ტერიტორიაზე
დვალთა სამოსახლოს წარმოადგენდა მდრან-დვა-
ლეთი, ქვემო დვალეთი და თრუსო. ქვემო დვალეთის
არსებობას როლი გამოიხატავს ის, რომ წყაროში
იხსენიებიან მხოლოდ ქვემო დვალთი. ვინ იყვნენ ეს
ქვემო დვალთი თუ არა ქვემო დვალეთის მკვიდრნი.
რაც შეეხება ვახუშტის, მისი მონაცემები ზემოთ
დავითოქმე და აქ აღარ გავემოკრებ. განა ყოველივე
ამის გათვალისწინება და რეალობის ჩვენება ვახუშ-
ტის რევიზიას ნიშნავს?

კაპის დიაცხავით გაწმენილი ქვემო დვალეთი
რევიზიის ოპონენტი ყოველნაირად ცდილობს ის-
ტორიულ-ეპოქურად დვალეთის ნომინაციიდან როგორმე
ამოკვეთოს ქვემო დვალეთი და მდრან-დვალეთი
ერთად - "დაიხუროს თრუსო და მდრან-დვალეთი"
და უბრალოდ ცილისწამებათა კორიანტელს აყე-
ნებს. მისი მტკიცებულება იქამდე მიდის, რომ ოსი ის-
ტორიკოსების თანამოსწრედაც კი გამოიმცხადა

მაშინ, როდესაც ოსებს თავის რედაქტორ შო-
წინააღმდეგე ძალიდ სწორედ მე მოგმართა.
გაუხსენით თუნდაც ის ფაქტი, რომ ქრებულნი -
"ოსთა საკითხი" გამოქვეყნებულ წეს ნაშრომში მათ
"მაინ კამაფი" უწოდეს.

მორიგი "არგუმენტის" საფუძვლად, რომ დვა-
ლეთი მხოლოდ ქვესტადამა არსებობდა, რ. თოფ-
ნიშვილი იმეორებს 1503 წლის დოკუმენტს ("თენი
ალექსანდრე მეფისა სენთა მიერ ჯაფარიძეთა სა-
ხისხლო გადასახადზე"), რომელიც ვახუშტის საჯ-
მაგიროდ სენთა წასვლას დვალეთის გულისთ. რაფ
მათ სამოგზაურო მარშრუტში ხსენებულია დვა-
ლეთი, რ. თოფნიშვილმა იკვიატა, რომ "სენთისა
და რაჭველებისათვის დვალეთი კავკასიონის ქედის
გადაღმა იყო და არა შიდა ქართლის მთიანეთში.
გლოლასა და ჭიორას გზით გადასახდელთა
სწორედ დვალეთის გვლეს ხეობაში. სენთი შიდა
ქართლის მთიანეთით ანუ დიდი ლიახვის ხეობით
(რომელიც დვალეთად მიჩნია გ. თოგოშვილს) რომ
წამოსულიყვნენ, ისინი დვალეთში და ზემო რაჭას
(და არა მთიან რაჭას) გაივლიდნენ; გაივლიდნენ ოსს
და ჯაფარის ხეობას" (გვ. 60).

ასეთი კუროსული "ნაბრევი" უახრობათა
ნიმუშად კვალიფიცირდება. დოკუმენტში გარკვევით
არის ნახეუბი, რომ სენთი გლოლასა და ჭიორას
გაგლით ისტორიულ დვალეთში გადავიდნენ. საინ-
ტერესოა, რა შუამია აქ დიდი ლიახვის ხეობის გა-
ლა - არგავლის ვარიანტი. რაკ სენთმა მგზა-
რობის მარშრუტი არ გაამრუდეს და დიდი ლიახვის
ხეობა კი არ გაიარეს, არამედ ბუდე დვალეთის
გზით იარეს, ეს თურმე დამამტკიცებელია იმისა,
რომ "სენთისა და რაჭველებისათვის დვალეთი
კავკასიონის ქედს გადაღმა იყო და არა ქართლის
მთიანეთში". ამ აბსურდული წინადადებიდან გამო-

დის, თითქოს საშვიარზე წახული სენთისა და
რაჭველების მიხანს შეადგინდა ისტორიულ
ეპოქურად დვალეთის დოკალიზაციის
მიხით. ბოლოს და ბოლოს რ. თოფნიშვილის მიერ
დამოწმებულ დოკუმენტში ხომ მხოლოდ ის არის
აღნიშნული, რომ მგზავრებმა ბუდე-დვალეთზე
გამავალი გზა გაიარეს. მათ ეს მხარე ჭირდებოდათ
და ამიტომ არ იქნებოდა მგზავრობის მარშრუტში
ნახეუბი - არსებობდა თუ არა მდრან-დვალეთი.
განა ამგვარი მიდგომა რაიმე კავშირშია ნორმა-
ლურად მოახროვე ადამიანის მხედლობასთან?

"ძველი ერისთავთა"-ს თუ ვახუშტის მონაცემ-
ებზე დაყრდნობით ზემოხსენებული დოკალიზაციის
უარყოფასთან ერთად რ. თოფნიშვილი არ ცნობს
უფრო აღინდელი წყაროების მონაცემებსაც, რის
საფუძველზედაც ჰქმს წიგნი აღნიშნულია: "მაშა-
სადამე განხილულ მასალებზე დაკვირვება გვაძ-
ლავს უფლებას დავაკენათ, რომ ახ. წ. I-II სს-ში
დვალთა ტომის ტერიტორიული დისლოცირების"
ძირითად რევიზიას ნარ-მამისონის ქვაბული (- კას-
რის, ვლავლეს, ზროგოს, ზრამავას, ზაქას და ნარას
ხეობი) ანუ ისტორიული დვალეთის (ბუდე-დვა-
ლეთი) მიწა-წყალი წარმოადგენდა, თუმცა ასეთ-
ნაირი დოკალიზაცია სრულბითაც არ უშლის
ხელს იმ ვარაუდის დაწინაურებას, რომ აღნიშნულ
პერიოდში დვალთა განსახლების არეალი შესაძლოა

* რ. თოფნიშვილი მიუყენებს უცხო ხიდეების უა-
ღლოდ ხმარებას, რაც მისი გაუზიარებლობით ახსენება ამის
მეგალითად ასახელებს განსახლების შესატყვისად ხმარებულ
"დისლოცირებას". ასეუხად მხოლოდ ის შეიძლება თქვას, რომ
მეცნიერულ კვლევაში საყოველთაოდ მიღებულია სავრთა-
მისთვის გაუგებრობა, მათ შინაარსში გარკვევის მიხით ცვების
შესაბამის დეჟისკონებში ჩაიხედოს.

მოიცავდა ხსენებული ისტორიულ-ეპოქურად
ქვემო დვალეთის მომიჯნავე ცალკეულ მხარეებსაც (მაგ.
თრუსოს, მდრან-დვალეთის) ანუ იმ რაიონებს,
რომელთაც მოგვიანებით საცხებით კანონზომიერად
განიცადეს ფორმირება რამდენიმე უფრო ფართო
გაგებული დვალეთის (ბუდე-დვალეთი + თრუსო +
მდრან - დვალეთი) შემადგენელ ტერიტორიულ
ერთეულებად და ასევე დვალეთად სახელდების
დაამყვამებარენ" (გვ. 78).

ჩემი ნაშრომის ამ ადგილს რ. თოფნიშვილი
ატირებს (გვ. 49) და ბოლოს შენიშნავს, რომ
"ასეთი დასკვნების არავითარი საფუძველი არ
არსებობს" (გვ. 46).

ესოდენ ხისტი და ტენდენციური განაცხადით
რ. თოფნიშვილი მითხველს უტყობად უმტკიცებს,
თითქოს ჩემი ეს მოსახრება წყაროების ანალიზს არ
ემყარებოდეს, მაშინ როდესაც ამ შეხედულების სა-
ფუძველია არა მარტო "ძველი ერისთავთა", ვახუშ-
ტის "აღწერა" თუ სხვა დოკუმენტები, არამედ ან-
ტიკური ეპოქის აგროთა (პლინიუს უმცროსი - 24-
79 წწ; პტოლემეოსი - ახ. წ. II ს.) მონაცემები.
აღნიშნული მაქვს ისიც, რომ სამეცნიერო ლიტერ-
ატურაში წყაროები ჯეროვან დონეზე არ იყო შე-
ფასებული (იხ. ჩემი წიგნი, გვ. 74-78) და მხოლოდ
ყოველივე ამის შეჯერების შედეგად არის ჩამოყალი-
ბებული ზემოთ ციტირებული დასკვნა. რ. თოფნიშ-
ვილმა შეგნებულად მიჩქნა ჩემი მტკიცებულება
და ბრადდება წამომიყენა პაერზე დაკიდებული
განცხადების სახით.

მისთვის ასევე მიუღებელია სომხური "გეოგ-
რაფიისა" (VII ს.) და სტრახონის მონაცემები. მისი
განცხადებით, გ. თოფნიშვილი დვალეთის, მისი ხი-
ტყვით, ისტორიული ანუ ბუდე-დვალეთის" და სხვა
დვალეთის (თრუსო+მდრან-დვალეთი) დოკალიზა-

ციისა და დროის განსაზღვრისას თავისი კვლევის შედეგების დადგენისას ვერძინობა არა არსებით და არა პირველხარისხოვან წყაროს (ვახუშტი ბაგრატიონი), არამედ სომხურ გეოგრაფიას და სტრატონის მონაცემებს (რომლებიც ამ თვალსაზრისით ფაქტურად არაფერს იძლევიან)" (გვ. 51).

ამ შემთხვევაში მას ვახუშტი მიაჩნია "არსებით და პირველხარისხოვან" წყაროდ, მაგრამ ხუმრობით ხომ უკვე დავინახეთ, რომ ვერც ვახუშტის დამოწმებით და ვერც ის ქედსაქმთა დეკლარირებული არსებობაში. აქვე არ შეიძლება გაცდებამ არ იქვედეს ჩემს მიერ ვახუშტის იგნორირების ბრალდება. ეს იმდენად ბილწი სიცრუეა, რომ მასზე მსჯელობის გაგრძელება არც ღირს. რაც შეეხება სტრატონისა და სომხური გეოგრაფიის მონაცემებს, რასაც ჩემი დრმა რწმენით არსებითი მნიშვნელობა უიძულებათ ფრიად დიდი ღირებულების ცნობების გამო, გაანალიზებულია ჩემი წიგნის 79-83 გვერდებზე, რისი ხელაღებით უარყოფის საფუძველია აღნიშნული წყაროების მნიშვნელობის შეუფასებლობა, ბლაგვი აზროვნება, ან ჩემი კვლევის შედეგების მიქმადვის დაუოკებელი სურვილი. ამასთან ერთად თავი იჩინა კიდევ ერთმა გაუგებრობამ. რ. თოფჩიშვილი ძალაუბერად აღიარებს მადრან-დეალეთის არსებობას, მაგრამ იქვე უარყოფს თურქულში დეალთა განსახლების შესაძლებლობას არა თუ I-II სს-ში, არამედ "შიმდევნო დროშიც". ეს თურმე იმით არის დაუშვებელი, რომ აქ IX-X სს-მდე წანარები მკვიდრობდნენ (გვ. 52). მე კი მიმაჩნია, რომ არ არის გამორიცხული წანართა სამოსახლო ტერიტორიაზე დეალთა ინფილტრაცია I-II სს-ში დაწვებულიყო. რაც შეეხება "შიმდევნო დროს", მისი ქრონოლოგიური ჩარჩოების ჩვენება სავსებით შეუძლებელია.

საყურადღებო ერთი ფაქტორიც, მე ვუარაულე და არა აქისომად ჩაითვალე, რომ შესაძლებელია I-II სს-ში ქართლის მთიანეთში დეალთა განსახლება დაწვებულიყო, მაგრამ თუ ეს ასეთი ალიაქიოთის საფუძვლად მიიჩნია, შიმდევნო საუკუნეებში მანაც რატომ გამორიცხა დეალთა განსახლება ქართლის ტერიტორიაზე რანაირად შეიძლება "შიმდევნო დროში" დეალთა სამოსახლოდ არ წარმოედგინათ მადრან-დეალეთი ან თურქო, სადაც ვახუშტის ეპოქაშიც შერეული მოსახლეობა იყო დეალეებისა და ოსების სახით. თვით მისივე ნათქვამიც, რომ "მადრან-დეალეთის რეგიონი კავკასიონის მთავარი ქედის სამხრეთით, დიდი ღიახევის სთავებში პირველად ქართულ საისტორიო წყაროებში XIII სს-ის აშვების თხრობასთან დაკავშირებითაა ნახსენები" (გვ. 11) არ გულისხმობს ვ. "შიმდევნო დროში" დეალური რეგიონების არსებობას შიდა ქართლის მთიანეთში?

* * *

იმისათვის, რომ წერილობითი წყაროების მიხედვით დეალეთი და ოსეთი ერთმანეთისაგან გაგვემიჯნა, საჭირო ყოფილა იმის აღნიშვნა, რომ ამ წყაროებს იყენებდა ვ. გამრეკელიც. გამოდის, რომ ნებისმიერი წყაროს მისობა გვაკადლებულს ქველა იმ ნაშრომის დამოწმებას, სადაც ეს წყაროა გამოყენებული. ამ გზით მივიღებდი ვრცელ ბიბლიოგრაფიულ ცნობებს და არა წყაროებზე დაფუძნებულ დამოუკიდებელ კვლევას. იგი ჩემს საპირისპიროდ ასახელებს ჩემს ნაშრომში მითითებულ წყაროებს, რომელთა გამოყენების უფლება არ მქონია, ვ. გამრეკელის მიერ მათი დამოწმების

გამო, რაც შეეხება ბრალდებას, თითქოს ჩემს წიგნში მუდრდება ვ. გამრეკელის კვლევის შედეგები, ამასთან დაკავშირებით საჭიროა დავიფიქროთ ჯერ ვ. გამრეკელის თვალსაზრისი, ხოლო შემდეგ ჩემი ინტერპრეტაცია. ვ. გამრეკელი წერს: "В результате ознакомления со сведениями античных писателей мы пришли, с одной стороны, к позитивному выводу, что со знаниям можно причислить к аборигенно-кавказским племенам, родственным горцам Иберии и вейнахам, а с другой стороны, пришли к негативному выводу, что нет никакого основания для причисления тал-валл-уалов, т. е. двалов к пришлым алавским племенам" (В. Н. Гамрекли, Двалы и Двалетия в I-XV вв. н.э. Тб, 1961, стр. 63).

იმის "საბუთად", რომ მე ვ. გამრეკელის ნათქვამი გავიფიქრე, რ. თოფჩიშვილმა ნაცად ხერხს მიმართა და ჩემი მჯდობიდან ერთი ფრაგმენტი ამოგლიჯა, სადაც აღნიშნულია, რომ დეალეები კავკასიური წარმომავლობისანი იყვნენ (რ. თოფჩიშვილი, გვ. 54). მაგრამ იმისათვის, რომ მკითხველმა არსებითი განსხვავება დაინახოს ჩემსა და ვ. გამრეკელის მსჯელობას შორის, იძულებული ვარ დავიფიქროთ ჩემი ნაშრომის შესაბამისი ადგილი:

"მეუღ ბერძენ და რომაელ ავტორთა ცნობები მარტოოდენ დეალთა ტომის ოდინდელი ლოკალიზაციის თვალსაზრისით არ იქცემა ჩვენს ყურადღებას. ხუმრობით დამოწმებული წერილობითი წყაროები განსაკუთრებით ხაინტერესოა იმდენად, რამდენადაც მათი საგულდაგულო ანალიზის წყალობით ჯეროვანი დამაჯერებლობით ხერხდება დეალთა ტომის გამოიჯნა ირანული მოდგმის ვრცელი ეთნიკური მასივის ცალკეული კომპონენტებისაგან ("სარმატები", "ორსები", "ასიები", "ალანები", "როქსოლანები" და სხვ.), რაც თავისთავად საკმარისად

მეარი არგუმენტი ეთნონიმ "დეალი"ს მიდამო მანცვლამანცვლად სარმატულ-ალანური ძირის (ან მულთაგანეე ირანიზირებული) ტომის ამოცნობის ცდუნებით სტიმულირებულ მტკიცებათა საპირისპიროდ. მართალია, ესოდენ ნაშინდობლივი დიფერენციაციის ფონზე პლინიუს უფროსისა და პტოლემეოსის თხზულებათა გარკვეული მონაკვეთები ამკარად სცოდავს სკეითურ თუ სარმატულ ტომთა სიაში ზოგიერთი არაირანული მოდგმის ხალხის თუ ტომის (მაგ: ჯიქების, უდიების, დაკების, შუნების და სხვ) მექანიკური ჩართვის, ხოლო "სარმატის" შემადგენელ ნაწილად თითქმის მთელი სრდილი კავკასიისა და ნაწილობრ ამიერკავკასიის მიწა-წყლის (მათ შორის წანარების, თუშების, სვანოკოლხების დილოციების არეალის) წარმოდგენის თვალსაზრისით, მაგრამ ბერძნულ-რომაული ისტორიოგრაფიისათვის ერთობ დამახასიათებელი ამ რთვი ელემენტარული შეცდომისადმი კრიტიკული მიდგომის შემთხვევაში, ვფიქრობთ, ორი აზრი არ შეიძლება არსებობდეს ახ. წ. I-II სს-ის ავტორთა ნაშრომებში ხსენებულ დეალთა ეთნიკური (თუ ეთნოგრაფიული) ინდივიდუალობის ფაქტის უყოფანოდ აღიარებისა და მათი კავკასიური წარმომავლობის ვერსიის დომინირების საჭიროებაზე" (ჩემი წიგნი, გვ. 78-79).

ჩემი და ვ. გამრეკელის ნათქვამის განსხვავებისა და რ. თოფჩიშვილის თადლითობის დანახვა ობიექტურ მკითხველს არ გაუჭირდება. განსხვავება მდგომარეობს არა მარტო იმაში, რომ ბევრად სრულია ჩემი ანალიზის დიახონი სხვა ტომებისგან დეალთა გამოიჯნისა და სარმატულ ტომთა სიაში ზოგიერთი არაირანული მოდგმის ხალხის თუ ტომის ჩართვის შესახებ, არამედ არსებითაა განსხვავება საკუთრივ დეალთა ეთნონიმის კუთვნილების

შესახებ ჩემი ინტერპრეტაციით, დეალები კმეკ-
სიური წარმომავლობის ტომია. ვ. გამრეკელის შე-
ხედვებით კი დეალები ენათესავებიან იბერიის
მოკლებსა და ვაინახებს აქ არც არის რაიმე მთ-
ლოხნელობა, ვინაიდან ვ. გამრეკელის წიგნი
მოლოხად დეალების ვაინახურ ტომად მიხედვის
მტკიცების მიქცევა. აქვე უნდა აღინიშნოს, რომ
ვ. გამრეკელისა და ჩემი ნაშრომის სემიოტიკური
რეგული ადეალების წყაროებიც სხვადასხვაა. სა-
კითხავია, მამ რა საფუძველი გააჩნდა რ. თოფ-
ნიშვილს, რომ ჩემთვის დაებრადებინა ვ. გამრე-
კელის მსჯელობის დუბლირება, მსჯელობისა, რაც
დეალოთა ვაინახობაზეა აგებული და ჩემთვის
აბსოლუტურად მიუღებელია.

მორიგი ცილისწამება ეხება ისევ ვ. გამ-
რეკელის შრომის ერთი ადგილის მითვისებას.
ბრადმდებელს ამოუგლეჯია ჩემი ორიოდე წინა-
დადება: "როგორც მოტიანდ ამინაწერზე დაკვირ-
ვება გვაფიქრებინებს, ამჯერად დეალოთა ტომი
იბერიულ მთიელთა განსახლების რეგიონში იგუ-
ლისხმება" (ჩემი წიგნი, გვ. 80; რ. თოფნიშვილი, გვ.
54). აქ არ არის მითითებული რა წყაროსა თუ ამო-
ხაწვის ვერსიები და ჩემს მიერ ვ. გამრეკელის
შეხედვების მითვისების საიდუმლოცოდ იქვე
აღიტირებს ვ. გამრეკელის ნაშრომის შესაბამის ად-
გილს, მაგრამ ამოუღია თავისთვის არასასურველი
საორგოლო წინადადებები. ამიტომ სისრულისათვის
ვიმოწმებ თვით ვ. გამრეკელის ნაშრომს: "У Страбона
мы не нашли ничего конкретного непосредственно
относительно именно к двалам; но поскольку двалы
являлись непосредственными соседями Иберии с севера,
населения северные склоны и предгорья Кавказа, все
сказанное о «вародах у Кавказа», их принадлежности к
сарматам и родстве с горцами Иберии со значительной

долей вероятия может быть распространено и на двалов
(хотя, конечно, полной абсолютной уверенности в
правильности такого обобщения нет), и тогда двалы
оказываются племенем родственным опяттяк грузинским
или венахским племенам" (ვ. გამრეკელი, გვ. 56).

რ. თოფნიშვილმა ამ ამონაწერში შეტანილია
არ შეიტანა ვ. გამრეკელის მიერ ფრანგილებში ჩა-
მული საკულტო სტრუქტურები და ბოლო წინადადება
ქართულებთან ან ვაინახებთან დეალების ნათესა-
ობის შესაძლებლობის შესახებ.

ჩემი კომპრომიტირებისათვის ეს მას ხელს
აძლევდა, ვინაიდან ვ. გამრეკელის სრული ციტი-
რების შემთხვევაში გამოძლედილი ორგოლო
მსჯელობაც და ჩემთვის მიუღებელი შეხედვლებაც
ვაინახებთან დეალების ნათესაობის შესახებ ამო-
ტომ, იმის გამო, რომ მკითხველს რეალური წარ-
მოდგენა შეეკმნას აღნიშნული საკითხის შესახებ,
დავიმოწმებ ჩემი წიგნიდან სემიოტიკური
ადგილის (გვ. 78-79) გაგრძელებას: "სხვათა შორის,
წითქმულთან დაკავშირებით უპირაწინაა შეინიშნოს,
რომ ანალოგიური ხასიათის ხარვეზებისგან თავის
დროზე არ აღმოჩნდა დახვეწილი სტრატონის
სახელგანთქმული "გეოგრაფიაც", სადაც პლინიუსის
ნაშრომისაგან განსხვავებით, მართალია კონკრ-
ტულად არაფერია ნათქვამი დეალების შესახებ და
იქ ოქროს მომპოვებელ ტომად მარტოიდენ სხანები
ფიგურირებენ, მაგრამ სამაგიეროდ ავტორის ამგვარი
დუმილი დეალებად წოდებულ მთიელებზე ურ-
თავარად კომპენსირებულია ზოგადად იბერიის მთი-
ანი მხარის მკვიდრთა დახასიათებით: "დაბლობზე
ცხოვრობენ იბეროვან უფრო მეტად მიწათმოქმედნი.
ესენი მშვიდობიანად არიან განწყობილნი, არმუ-
ნიელთა და მიდიელთა მსგავსად ეწყობიან. უფრო
დიდ ნაწილს, რომელიც მებრძოლი ბუნების არის,

უფრო მეტად და ცხოვრობს სკეთების
და სამრეწველო საქმიანობაში მუშობდებიც და
დასახლებულნი არიან უფრო უკეთეს მიწათმოქ-
მელებზე არან უფრო უკეთეს მიწათმოქ-
მელებზე და როდესაც ხარკი უნდა შეიღოს, თა-
ვის და მათი ც. ა. სკეთებისა და სამრეწველო
დასახლებულნი გამოსევა მრავალი ათასი მე-
ტრად.

როგორც მოგონებ ამინაწერზე დაკვირვება
გვაფიქრებინებს ანუ რად დეალოთა ტომი იბერიულ
მთიელთა განსახლების რეგიონში იგულისხმება ეს
უკანასკნელი კი თავის შიგნით ტერიტორიულად
მოკლებს კავკასიონის მაკარი ქედის ცენტრალურ
ნაწილს ლეკებისგან იბერიული დეალოთისა
(მთელ დეალოთს) და მისი მომხრე იმ ის-
ტორიულ-კულტურული ქვეყნების (თრუსო, ხევი)
მთი-წარსვაც რომელიც დაახლოებით ძვ. წ. IV ს-
ის მიწებზეა და ქართლის (იბერიის) სამეფოს
შემდგომლ მონაბრე მარტოიდენ ("ნაბირის აღ-
გებულ") წარმოადგენს (ვახუშტი, გვ. 633-634; 654-
655). შევხედოთ იმას, რომ ავტორი იბერიულ
მთიელებს მრავალი კავკასიის ტრამალებზე დამ-
კვირებული სკეთებისა და სამრეწველო

სკეთების ცხოვრობა, 1957, გვ. 128
ფრანკი სკეთების ნაშრომს ამ ცნობის ცალმხრივი
კვების წყაროთა ერთიანი უდრეკიანობა გატყობილია
არა, თანაც სკეთის ავტორი კონკრეტულ შემთხვევაში
დასარკვევად არა იბერიის მთიანი მხარის მოსახლეობაზე
არამედ სკეთის კავკასიის სხვებზეც უნდა იყოს მრავ-
ლოვანი მოკლებს ცენტრალურ და მთიანეთ-
მთიანეთ კავკასიის მოსახლეობაზე და ამ უკანასკნელი
ერთობლივად სამრეწველო (იხ. В. Б. Винаградова, Сарматы
Северо-Востока Кавказа, Тбилиси 1963, С. 152-154), რაც
სკეთისა და მთიანეთის საფუძველს ქმნის მრავალ-
ხეობის სამრეწველო უბანზე

მუშობდებიც და ნათესაობად აქვთ მთიანი
სკეთების აღნიშნულ ცნობის სულაც არ გასწავ-
ლოვანი (იბერიის) სამეფოს უარყოფით
შეხედვები მთიელების (მათ შორის დეალოთა ტომის)
შეხედვით ირანული წარმომავლობის მნიშვნელო-
ვანი საბუთის დირებულება, როგორც ეს ერთი
უკანასკნელი სკეთების პირველწარის სე-
მეტიური ჩვენებისადმი სრული სიბრძნით განსწ-
ავლდა არაკომპეტენტურმა მკითხველმა საქმე ისაა,
რომ სტრატონის "გეოგრაფიამ" დამოწმებულ
"სკეთისა" და "სარმატის" მარტოიდენ ირანულ-
ვანი მოსახლეობის აღნიშნული ტრადიციული უ-
ნიონების კონკრეტული შინაარსი არაა ჩამოთვლი-
ლი და მთელ რიგ შემთხვევებში ისინი კავკასიური
და მთელ რიგ შემთხვევებში ისინი კავკასიური
მთიელების ტომებსაც ვარაუდს ასე მაკავშირებდა სტრ-
ატონის ნაშრომის ერთ ადგილას სახეზე გვაქვს
შეშვებლობითი მნიშვნელობით ხმარებული სახელ-
წოდებების "სარმატისა" და "კავკასიელის" ერთი-
მეორეობის ფაქტი (დოსტოევიჩი... "თავს იფ-
რის 70 ტომი... ყველა ტომი განსხვავებულ ენაზე
დასარკვევად უმეტესობა არიან სარმატები ხოლო
ყველანი კავკასიელები არიან", სტრატონი, გვ. 123).
ხოლო სხვაგან ლეკები სკეთურ ტომად არიან
მინიშნული ("... ამპონებსა და აღბანებს შორის
სკეთები - გელები და ლეკები - ცხოვრობენ",
სტრატონი, გვ. 136). ამასთან აქვე საგადასმელია
საგანებლოდ განიხილონ, რომ ხევიტის ხანტრეხის
თხზულებაში ასახული მტკიცება იბერიულ მთიელთა
და ირანულენოვან მომთაბარეთა "ნათესაობის"
შესახებ დაწინაურებული ნაწინაა შეხედ-
ვითი კულტურის მამოყვებელ ნაწინაა შეხედ-
ვისაგან და მთიანეთის რეალური მსგავსების
ფიქსაციის პრაქტიკით შეხედვებული ნაწინაა და-
სახების ბაზაზე, რითაც ის ბევრ საერთო მოკლებს

ანტიკურ დიკტირატურაში დადასტურებულ სოციალურ სტრუქტურ, არაშეიძლება ამა თუ იმ ავტორის შესაშური ფაქტობრივ ნახაზს დაეყრდნობა (ხეივანი, გვ. 79-81).

შეიძლება ააშკარავებს, რომ ხეივანი მიერ მოცემული დასაბუთება იმ წარბეჭდვებზე დაყრდნობით, რომლებიც ვ. გამრეკელის ნაშრომში არც არის გამოყენებული, არსებითად განსხვავდება მისი ორ-ბოლოვანი და თანაც ვინაშისთვის თვალსაზრისის მქონე შეხედულებებისა.

ვ. გამრეკელის წიგნიდან ციტირებული ადგილი მოიცავს იმ საკითხებს, რაც ხეივანი ნაშრომშია განხილული? - სხვა რომ არაფერი, ვ. გამრეკელი არ შეხება დედალეთის გააფართოვებული ტერიტორიის დოკალიზაციას, არ იხილავს სტრატონის ცნობების ახალის კავკასიურ, ქართველურ თუ არაქართველურ ტომებისა და მათი სახელწოდებების რეალური შინაარსის შესახებ და ა. შ. იგი მხოლოდ იმის თქმით დაკმაყოფილდა, რომ სტრატონის ცნობები უშუალოდ არ ეხება დედალეთს, მაგრამ რამდენადაც დედალეთი ჩრდილოეთიდან ემუხრებოდა იბერებს, ამისთანადაც ცნობები კავკასიის ხალხის შესახებ შეხება-ღებულა დედალეთს ვაჭარულად. ამ ფრაზის დამოწმება განა ხაუყუქელა იმისა, რომ მისგან სრულიად განსხვავებულ ხეივან დასაბუთებაში პერიფრაზირება დავინახოთ?

რ. თოფჩიშვილი პერიფრაზირების ერთ-ერთ მიზეზად ასახელებს IV ს-ის შუა პერიოდში შედგენილი რომაული საგზაო რუკის - ე. წ. ანტიკენ-ტრის ტაბულას ან კარტოგრაფიის რუკის გამოყენების "დივალის" დოკალიზაციის საბუთად (გვ. 55-50). ე. ი. მისი აზრით, ამ დოკუმენტით სარგებლობის უფლება მე არ მქონია და უსათუოდ უნდა მიმითითებინა ეს დოკუმენტი ვინ როდის გამოიყენა.

ამ შემთხვევაშიც ისტორიული წყაროს დამოკიდებულად გამოყენების საცდელად უნდა შეუყვარა იმ ნაშრომთა ბიბლიოგრაფიას, სადაც ეს წყარო დამოწმებული, ბოლოს და ბოლოს წყაროს მიხედვით ნახევრება "დივალის" დოკალიზაცია, რაც რაიმე სხვა შეხედულებისა და რაიმეს მტკიცების შესაძლებლობას არ იძლევა.

ეტიკური ისტორიის საკითხებთან დაკავშირებით რ. თოფჩიშვილი განსაკუთრებულ ზრუნვით ანიჭებს გვარსახელებს, მაგრამ როგორც კი ჯერი მიდგა ზ. ვანგეის შეხედულების შეფასებაზე გაქართველებული ოსების გვარსახელების შესახებ, დაუყოვნებლივ განაცხადა: "წვენი მხრით დავსძენთ, რომ გვარსახელები ამ მხრივ ვერც ერთ მკვლევარს ვერ გამოადგება, თანაც IV-XIII სს-ში ჩამოსახლებული ოსების შიამშიმავალთა საძებნელად ასეთ ძველ გვარსახელებს, ჯერ ერთი, სენამდე არ მოუღწევია და მეორე, გვარსახელები ერთნაირი სახელები ამის დამადასტურებელი არაა" (გვ. 75).

ნათქვამის საწინააღმდეგოდ ამ სტრიქონების ავტორი ხშირად ეყუდებოდა გვარსახელების ძიების ფონეტიკურ მსგავსებას და ეტიმოლოგიური ვარჯიშის დონეზე "აღგუნს" ოსთა გვარების უმრავლესობაში ქართულ წარმომავლობას. მავალითა-ვის დავიმოწმებ მის "მიგნებას" ბიგულოების შესახებ. მოჰყავს დამოცემა, რომ ეპაროდონს მოსული კაცი დაქორწინებულა ბიგულოებს ქალზე. "აშკარაა, ბიგულოები ადგილობრივი მკვიდრნი - დეალები იყვნენ. შეიძლება ეს გვარი შეუადაროთ

დასავლურ ქართულ (მეგრულ) გვარს ბიგვას. "ბიგულოები" და "ბიგვას" ერთი ძირი აქვთ ("ბიგულოები" ადგილობრივ დედალურ გვარს - ბიგულოებს, უფრო უფროსი ქართული სუფიქსი - ულ. გვარის თავდაპირველი ფორმა იყო ბიგული" (გვ. 204).

ჯერ ერთი, რითი მტკიცდება, რომ ბიგულოები დედალეთი და მეორე, ფონეტიკური მსგავსებით ძირის გამოვლენა და მეგრულიდან მისი დაკავშირება რამდენად გამართლებულია? ან კიდევ, რითია დასაბუთებული, რომ გვარის თავდაპირველი ფორმა იყო "ბიგული"? ანუ ხომ გაუთავებლად შეიძლება ფონეტიკური მსგავსებით ნებისმიერ გვარს რაღაც ძირზე მოუნახოთ და ის მეგრულს დაუკავშიროთ, ასევე დაუსაბუთებელია ოსეთში ფიქსირებული პირადი სახელიდან - გოცი-დან გამოიყვანოთ გვარი გოცია, ძიან-ძიანარია და ა. შ.

რ. თოფჩიშვილი საერთოდ თავდაჯერებული ხოდასაბუთებდა გვარის სახელწოდების წარმოშობის საკითხს და უმრავლეს შემთხვევაში პირთა სახელების შემთხვევითი მსგავსების მიხედვით წერს რეცეპტებს ამა თუ იმ გვარის ენაობის თუ სადასახელების შესახებ. XIX ს-ის მოსახლეობის ადწერის მიხედვით მას ხანებისადმი დეალების მიკუთვნების საფუძვლად მიანიჭა დასავლურ-ქართული სახელების და არა ქრისტიანული კანონისებური სახელების გავრცელება ისტორიულ დედალეთში ანუ ბუნებრივ დედალეთში. ამას იმითი სხნის, რომ დედალეთში ქრისტიანობა მტკიცედ ფესვით კიდებული არ ყოფილა. აქედან გამომდინარე, დასავლეთ საქართველოშიც არ ყოფილა ქრისტიანობა ამაღლებულ მდგომარეობაში და ამიტომ მიმხდარა დასავლურ-ქართული არაქრისტიანული სახელების შემორჩენა დედალეთში, ერთ-ერთ ასეთ არაქრისტიანულ გვარ-სახელად დასახელებულია 1814 წლის

აღწერაში მოხვედრილი გერო ბუღელური, რასაც ახლავს შემდეგი სახის კრთოსული განმარტება: "გერო დასავლურ-ქართული სახელი, ხოლო ბუღელური ბუღელა-დან წარმოებული მოგონი გვარის (გვ. 26). ე. ი. ამ კომპონენტის მიხედვით ერთი და იგივე პიროვნება სახელით ყოფილა ზანა, ხოლო გეროთ მითილი. შემდეგ ჩამოთვლილია სახელები: ტუხია, ბიძინა, ჩინელი, ფრანგა, ბატრა, სინო, ზანა, სუჭა, დონი, დონო, ხონი, ვინა... ასევე ამ სახელებიდან წარმოებული გვარები: სინოური, (ჩინიშვილი), ჩინიშვილი, ჩინელი, სინოშვილი, ჯანაშვილი, ბერიშვილი, გუჩაშვილი/გუციშვილი, თითქოს გუდიურიდან მომდინარე გუდიანი (ე. ი. მთაწლის გვარიდან მომდინარე მეგრული გვარი), ჩაბაკური და მრავალი სხვა გვარ-სახელების ასე უხვად ჩამოთვლილი რ. თოფჩიშვილი ერთ მისგან ისახავდა - ემყენებინა ხანურიდან მათი წარმომავლობა, მაგრამ ამ ქორტურ ჩამონათვალში მიხვდა უმეტესად აღმოსავლურ-ქართული გვარ-სახელები (გვ. 25-31).

ქართული ენის ოსურზე გავლენის საბუთად მასვე მოჰყავს ოსური გვარის ქართულად გაფორმება ურ სუფიქსით, რაც თურმე იმითი აიხსნება, რომ ოსთა გადმოსახლება მოხდა დედალეთში - ქართულ ენობრივ-ეტიკურ სამყაროში (გვ. 37). ე. ი. მან არ იკმარა დეალების მიხედვით ქართველურ ტომად და დეალები უცხად ქართულ ენობრივ-ეტიკურ სამყაროდ გამოაცხადა. იგივე აზრია გატარებული მეორე გამონათქვამში: "დეალები დასავლურ-ქართული ჯგუფი იყო" (გვ. 127). ე. ი. დეალები დასავლურ-ქართული ენობრივ-ეტიკურ სამყაროდ გამოაცხადდა, მაგრამ მოსახლეობდა აღმოსავლეთ საქართველოს მთიანეთში. მისივე მტკიცებით, "დეალები ქართველური ტომები მკვიდრობდნენ" (გვ. 124), ხოლო ვ.

გამოკვლევის მონაპოვრად ჩათვალა, რომ მან "დღეები დასავლურ-ქართულ (ხანურ) და კავკასიურ ტომებად წარმოიდგინა" (გვ. 22). ორივე ეს ურბანული უბანი "აღმოჩენა" შეუძლებას იმსახურებს, რომ დვალეთში რამდენიმე ქართულური ტომი მდებარეობდა, ან დვალეთი ხანურ და კავკასიურ ტომებს აერთიანებდნენ. დასაინათია, რომ დვალეთი გაერთიანებაში შემაჯავლი "ტომების" აღნუსხვა გართულებულია.

ყოველივე ამის შემდეგ ანალოგიური მაგალითების მოხმობა არც ღირს, ვინაიდან მათი უძრავი ლეგონა ლინგვისტის ამბიციებით შეპყრობილი მეოცნებების თვითნებური ეტიმოლოგიური "შევრტის" პირდაპირ პროპორციულია.

ასეთივე ვითარება დასტურდება ქართული ევარებისა და პატრონიმიული დანაყოფების ფორმის განსაზღვრასთან დაკავშირებითაც. მაგალითისათვის შეიძლება გადავხედოთ მის შეხედულებას მოხეური გვარის შესახებ. პირდაპირ შეიძლება ითქვას რომ გვარისა და პატრონიმიული ერთეულების ფორმალურ მსგავრობასთან დაკავშირებით მიუღებელია იმის მტკიცება, რომ მოხეური გვარის სუფიქსი ძე-ს თუ შვიდი-ს ნაცვლად იყო თი (გვ. 37). სინამდვილეში შვიდი-სუ, ძე-სუ თუ ურ-სუ გაფორმებულია გვარისსახელი საერთოდ, ხოლო გვარში შემაჯავლი დანაყოფების (პატრონიმიების) აღსანიშნავად გამოყენებულია ენ და ეთ სუფიქსი. მაგალითად, დვალეთის ურების საგვარეულოდან გამოყოფილ ვეარებთან (შიოლაშვილი, პაპიაშვილი, ვარძუაშვილი, ჯანუყაშვილი...) ერთად პატრონიმიულ სახელწოდებებზე ვეარაჯენი და ა. შ. რომლებიც გაფორმებული არიან ენ სუფიქსით. თითოეული მათგანისადმი პიროვნების კუთვნილების გამოსახატავად კი გამოიყენებოდა ეთ

სუფიქსი (მაგალითად, ღომინეთი პავლე, ვარაუჯი ვანო, ვახუთ გიორგი და ა. შ.). მაშასადამე, პატრონიმიული ერთეულის აღმოჩენა სახელწოდებების სუფიქსის არა თი, არამედ ენ, ხოლო პატრონიმიისათვის პიროვნების კუთვნილების აღნიშვნაში გამოიყენებოდა ეთ სუფიქსი.

იმის თავგამოდებით მტკიცების შემდეგ, რომ დვალეთი მხოლოდ ნარას ტაფობი იყო, რომ დვალეთში არ შედიოდა მაღრან-დვალეთი, ქვემო დვალეთი და თრუსო, რ. თოფჩიშვილი მკითხველს ასეთ რამეს სთავაზობს: "ხრდილოთ კავკასიაში ჩაწერილმა ერთმა გადმოცემამ გვაგარაულებინა, რომ ისტორიულად დვალეთს უფრო მეტი ტერიტორია ეკავათ, როგორც ხრდილოეთ კავკასიის მთიანეთში, ისე საქართველოს მაღალმთიანეთში, უფრო სწორედ, ისე საქართველოს ხრდილოეთი პროვინციების ზოგიერთ საქართველოს ხრდილოეთი პროვინციის ზოგიერთ იმ ნაწილში, რომლებიც პირიქით მდებარეობენ (გვ. 45).

მტკიცების საფუძველი ყოფილა გადმოცემები დვალეთის შესახებ: "ფშაისისა და ხევისურის ზოგიერთ დასახლებულ პუნქტში ცხოვრობდნენ დვლები, რომლებიც აქ მცხოვრები ქართველი მთიულეთის მიერ გაძევებულ იქნენ" (გვ. 45). იქვე სპეციალურ მითერატიურაზე დაყრდნობით აღნიშნულია, რომ "დვლები არაქართული ეთნიკური ერთეულის, კერძოდ, ვინახური ეთნოსის წარმომადგენლები უნდა იყოს სხვებთან (მითიბეულია: თ. ოიაური, მიოლოგიური გადმოცემები აღმოსავლეთ საქართველოს მთიანეთში, თბ: 1967). ასეთი ვარაუდის თვალს მითანხმებ, თბ: 1967). ასეთი ვარაუდის თვალს მითანხმებლბას რიგი ეთნოსტორიული დაშვების შესაძლებლობას რიგი ეთნოსტორიული

მონაცემების ანალიზი იძლევა, მაგრამ, ამ ვარაუდის გამოთვლას ვაინახურში ჩაწერილი მასალა, რომ ინგუშეთის ამ ხეობაში ოდესღაც უცხოვრობით "დვლები" (А. Н. Генко, Из Культурного прошлого ингушей «Зависки Коллегии Востоковедов», т. V II; 1930, стр. 706). ამ თვალსაზრისით საყურადღებო მასალა აქვს მოპოვებული. აგრეთვე ისტორიკოსის ივ. წიკაძის მოპოვებული, აგრეთვე ისტორიკოსის ივ. წიკაძის თარგმის თემის სოფელ კრეკიკალთან (ხევისურულად - "არეიკალი") არის რამდენიმე ნამოსახლარი მსხვილი, მასური ლოდებით მშრალი დვალური კედლებით, რომლებსაც ადგილობრივ ინგუშური მოსახლეობა დვლების ნამოსახლარად მიიჩნევდა. ეთნოსტორიული ხასიათის ეს გადმოცემები ეჭვქვეშ აყენებენ დვლების ვინახურ წარმომავლობას. როგორც შეიძლება დვლები ვინახურში ყოფილიყვნენ, როდესაც თეთი ვინახურით დასახლებულ ხრდილოეთ კავკასიის მთიანეთში უფრო ადრე დვლებს უცხოვრობათ? (გვ.45).

ამონაწერის მიხედვით, თ. ოიაურის კვლევის შედეგები ფხოვის ტერიტორიაზე დვლების ცხოვრების შესახებ მხოლოდ ვარაუდის დონეზე შეესატყვისება, ე. ო. თ. ოიაურის ისტორიის მეცნიერებათა დოქტორის ხარისხი ვარაუდისთვის მიუღია. თანაც ეს ვარაუდიც გამოირიცხება იმ მოტივით, რომ დვლების ცხოვრებაზე მიუთითებენ საკუთრივ ინგუშეთშიც, ამ შინაარსის გადმოცემები ეჭვქვეშ აყენებენ დვლების ვინახურ წარმომავლობას იმის გამო, რომ ვინახურში იქ დვლებს უცხოვრობათ, ე. ო. ვინახურისათვის დვლები სხვა იყო და არა ვინახური.

რ. თოფჩიშვილმა არ დააყოვნა და გამოისაჯავლიც გამოინახა. მან დვლების ვინახობა ვარაუდროგორც ფხოვში, ისე ინგუშეთში და თავის მხრივ შენიშნა: "ევარაუდობთ, რომ ხევის მთასა და ინგუშეთში ოდესღაც მოსახლდნენ დვლები დვალეთი

უნდა ყოფილიყვნენ. ამის მტკიცების საფუძველს, ვფიქრობთ, იძლევა, ნ. ვოლკოვას მიერ ინგუშეთში მოპოვებული მასალა, რომ მოთხელ ინგუშურ დვლებს უწოდებდნენ "დვლებს" (მრავლობით რიცხვით - "დვი"-ს - იხ. Н. Г. Волкова, Этнимы и племенные названия Северного Кавказа; М; 1973, стр. 127). ისიც აღსანიშნავია, რომ მალხისტვებისათვის იგივე დვალეთი ცნობილი იყვნენ "დვლებს"-ს სახელწოდებით (ნ. ვოლკოვა, გვ. 127-128) (რ. თოფჩიშვილი, გვ. 45-46).

"ვარაუდით" თუ "მტკიცებით" ასე მარტოვად გადაწყვიტა რ. თოფჩიშვილმა ფხოვისა და ინგუშეთში დვალთა განსახლების შესაძლებლობა. საქართველოში დასახლების შესაძლებლობა, რომ "დვალთთან" მისადაგებული "დვება", "დვება" თუ "დვი" ინგუშეთში მისადაგებული ცხოვრების მანქანებელი ყოფილა. მას დვალეთის ცხოვრების მანქანებელი ყოფილა. მას დააიწვდა ერთი უდავო ჭეშმარიტება, რომ ერთი ხალხი მეორე ხალხს თავისი ლექსით მიიხსენიებს, მაგრამ ამა თუ იმ ხალხის შესატყვისი სახელწოდება უსათუოდ იმ ქვეყნის მეფობის დასაძაბუნებელი ხომ არ არის, საიდანაც ეს დამამტკიცებელი მომდინარეობს. ამის მიხედვით იქნებ სახელწოდება მომდინარეობს. ამის მიხედვით იქნებ გუფიქრა, რომ ფხოველები, რომლებსაც ვინახური "ფხოვს" უწოდებენ, ინგუშეთის ან ჩანქეთის მკვიდრი ყოფილან. ვინახურში ასევე მრავალი სხვა ხალხის სახელწოდებაც არსებობდა, მაგრამ ყველა მათგანი ჩანქეთ-ინგუშეთის მკვიდრი ხომ არ იყო.

როგორც დაინახეთ, დვალეთის მთიანეთი აღმოსავლეთი რ. თოფჩიშვილი დვლებთან აღინახა. იღონდაც კი ნდა და მათ დვალთა უწყალობა, ოღონდაც კი შიდა ქართლის ტერიტორიაზე დვალთა სინილა გამოვიტყა. ამგვარი დილენტანტობა და ზღვარდაუღებელი ვარაუდის მხოლოდ პათოლოგიურობით თუ აისხნება.

ახლა რაც შეეხება საკუთრივ ხეცსურეთს, ამის მტკიცების საფუძვლად, რომ ინგუშეთის გარდა ყოველ თვალაპირვლად დავალიან სამოსახლოს წარმოადგენდა, რ. თოფჩიშვილმა მიიხსია ხეცსურეთის სოფ. გუდანიშში შემორჩენილი ერთ-ერთი ხალხური გადმოცემა კეკეაზურების (და არა კეკეაზურების) უძველეს მოსახლეობად არსებობის შესახებ, გ. ჩიტაიას შეხედულების დამოწმებით, რომ ეს კეკეაზურები ყოფილან "ქართლის ცხოვრებაში" ხსენებული კეკეასიანნი (გ. ჩიტაია, ეთნონიმოკური ხალხური გადმოცემები, "ისტორიის ინსტიტუტის შრომები", I, 1955), რ. თოფჩიშვილმა კეკეაზურები დედალბად გამოაცხადა იმ შიტებით, რომ დედალბად ცენტრალური კავკასიის რეგიონში მდებარეობს. მისივე შრომებით, "ქართლის ცხოვრების" მიხედვით "კეკეასიანნი" და ვაინახთა წინაპარი დურძუკები სხვადასხვა ეთნიკური ერთეულები იყო" (გვ. 46). ამის მიხედვით, დედალბი "კეკეასიანი" იყვნენ, ხოლო დურძუკები არა.

რ. თოფჩიშვილმა ვერ გაიაზრა, რომ გ. ჩიტაია კეკეაზურებს თუ კეკეაზურებს "კეკეასიანებს" უპატივცემულობდა, ხოლო კეკეასიანთა განსახლების სიერცხლდ წარმოვიდგინეს ტერიტორიას დიდოეთიდან სვანეთამდე სრულიად აშკარად ჩანს, რომ გ. ჩიტაიას განმარტება ეხება მეფე საურმაგის მიერ სამოსახლეობად დურძუკებს, რ. თოფჩიშვილის "მტკიცებით" კი კეკეასიანნი იყვნენ არა დურძუკები, არამედ დედალბი. საოცარია, რ. თოფჩიშვილი თუ კეკეასიანებად დედალებს წარმოვიდგინა და არა დურძუკებს, რისთვის მოხხმო გ. ჩიტაიას სრულიად საწინააღმდეგოდ არგუმენტი?

ახოთ დაბნეულობის საძირისპიროდ და რეალური ვითარების წარმოსახენად მიზანშეწონილია გაიშვიროს ცნება "კეკეასიანნი", მაგრამ მანამდე

საჭიროდ მიმანია აღინიშნოს, რომ 1987 წლის 15 აგვისტოს მეც მქონდა შესაძლებლობა დამეყოფო სორებთან ხეცსურეთა ხსოვნაში შემორჩენილი გადმოცემები სოფელ გუდანის შესახებ (მთხრობები ეთნოლოგიის დეპარტამენტი, დაბილ, 1920 წ.). ორივე დეპარტამენტის შინაარსშია და უზუსტოდ დამოწმების შესახებ, რომ ამ სახელწოდებით აღინიშნებოდა დამარწმუნა, რომ ამ სახელწოდებით აღინიშნებოდა როგორც სოფელი მთლიანად, ისე საკუთრივ მისი ქვემო ნაწილი - ძველი გუდანი. მის ზემო ნაწილს კი უწოდებდა ზენუბანი. მე მივესწარი მხოლოდ ჭინჭარაულების 9 კომლს; ამ დროისათვის მოსახლეობის დიდი უმრავლესობა ბარში იყო გადასახლებული.

გადმოცემის მიხედვით, სადღოთ გუდანის უკუბარი თავდაპირველად აღუმართავთ მუხატარს. შემდეგ მისთვის ადგილი გამოუცვლიათ და სოფლის თავზე მდებარე მთის წვერზე, რომელსაც სანუ უწოდებდა, სალოცავად კომპი აუშენებიათ (მისი აზრით მიეწერება თამარ მეფეს). ბოლოს კი ეს სალოცავი სანედან გადმოტანიათ იმ ადგილას, სადაც დღემდე გუდანის უკუბარი დგას. ამ უკუბარის სადღოც უცხოურიათ კეკეაზურებს, ხოლო ზენუბანის ტერიტორიაზე - ქინძრაულებს. გადმოცემა იმაზედაც მოგვითხრობს, რომ კეკეაზურების ბაქში სამჯერ ამოსულა ივნის ხე და სამჯერვე მოუჭრიათ. მეორე კამი (შავი ჭირი) გაჩენილა და კეკეაზურები ამოწვეტილან. გადარჩენილა მხოლოდ ერთი ქალი, ქერაულზე დანიშნული, რომელიც ავადმყოფობის მიხედვით ქერაულს ცოლად არ შეუთავს (ვახტანოვიშვილი, ხეცსურეთის ეთნოგრაფიული მასალონიშვილი, გვ. I, 1987 წ.; გვ. 70-72).

კეკეაზურების შესახებ ძალიან მოკლე ცნობაა შეტანილი ვ. ბარდაველიანის ნაშრომში - "აღმოსავლეთ საქართველოს მითიანების ტრადი-

ციული საზოგადოებრივ-საკულტო ძეგლები", რ. მ. თბ. 1982: "სახლი გუდანის უკუბარში წიხვილის მხარეს დაუღებულად ეს ქვა დარჩენილი იყო კეკეაზურებისა და ქინძრაულებისაგან, როდესაც ისინი უკარბა აქედან აყარა" (გვ. 13).

გადმოცემის გარდაცემისაგან განსხვავების მიუხედავად ერთი რამ ცხადია - არა კეკეაზურები, არამედ კეკეაზური იყო სოფ. გუდანიშში მცხოვრებმა უბოროტი გვარი, რომელმაც თავისი არსებობა გუდანიშში დაასრულა. მას მხოლოდ ფონეტიკურად მიემსგავსება გ. ჩიტაიას და რ. თოფჩიშვილის მიერ გამოთქმული ტერმინი "კეკეაზური", რაც ხეცსურეთისათვის აბსოლუტურად უცნობია, მაგრამ იმისათვის, რომ "კეკეასიანთა" კეკეაზური უხვევებობით, მათ "კეკეაზურს" ჩაუნიცვლეს "კეკეაზური" და "კეკეასიანს" შიდას, რითაც შეთხზეს ხეცსურული გადმოცემის დღემდე უცნობი ახალი ვერსია. მაგრამ ერთი წუთით დავეუშვათ, რომ ძველი გვარი იყო "კეკეაზური", როგორ უნდა წარმოვიდგინათ ადგილზე ამოწვეტილი თუ უკარბისგან აყრილი გვარი "კეკეასიანის" ტოლფას ტომობრივ ერთეულად, რომელიც განსახლებული იყო დიდოეთიდან სვანეთამდე.

"კეკეასიანებთან" ე. წ. "კეკეაზურების" იდენტიფიკაციის შესახებ გ. ჩიტაიას შეხედულებას რ. თოფჩიშვილი იმეორებს, მაგრამ "აკონკრეტებს", რომ "კეკეასიანნი" და შესაბამისად "კეკეაზურები" "ძირად დედალები იყვნენ" (გვ. 46). აშკარაა, რომ ამ სიუაღბზე ახორხდილი ამ გაშუქების გაცხადებას საჭიროა ცნება "კეკეასიანნი"-ს გაშიფვრვა. იმის შესახებ, თუ რა შინაარსს იტევდა ცნება "კეკეასიანნი", ნახევრები მაქვს გამოსაცხადებელი დედალბად ნაშრომში - "ნარკვევები კავკასიის ისტორიიდან", რომლის სათანადო ადგილას აღინიშნულია:

საბურთალოსი, რომ XI-XVIII საუკუნეების ქართულ წერილობით წყაროებში ასახული კეკეასიანნი/კეკეასიანნი/კეკეასიანნი/კეკეასიანნი კონკრეტული ეთნიკური მისამართის ვარკვე ხმარებული შემორჩენილობით ხსიათის ტერმინებია, რომელიც შედარებით ვიწრო და შევიძლება თქვას უფრო ტრადიციული გაგებით ფარავს: 1) მე. თერგისა და კეკეასიანის მთავარი ქედის დასავლეთ კედის შორის დოკავალი-სებულ იმიერკავკასიის მიწა-წყლის ეთნიკურად ტრადიციულ ავტოქთონურ მოსახლეობას (ე. წ. ხაზართა (=სკითთა) სამომავლად მისწველი ოსების გა-მოკლებით), ან კიდევ 2) დურძუკეთის (აწინდელი ხანეთ-ინგუშეთის) დასავლეთით მდებარე ცენტრალური კავკასიის მადამთიანეთის (უბირატესად კი აღინიშნული რეგიონის პირიქითი ხეობების) მკვიდრო (საქართველოს მონაპირე მადამთიანეთის კუთხვებს - დედალბის, ხევის, ხეცსურეთის, თუშეთის მცხოვრებთა ჩათვლით), ხოლო შედარებით უფროს და ალბათ უფრო გვიანდელი გაგებით "ჯიქიდან გურალბის ზღუამდე" (ე. წ. ადიღდან კასპის ზღუამდე) გადაჭიმული ნრდითეთ კავკასიის მთელ მოსახლეობას - იმიერკავკასიის მთიანეთის მიუღ-ლეობას - დაღესტნელების და ოსების ჩათვლით მოსახლეობას (დღონტი მროველი, ცხოვრება ვახტანგ "ქც", I, გვ. 3, 6, 64; ჯუანშერი, ცხოვრება ვახტანგ გორგასლისა, "ქც", I, გვ. 179; ისტორიანი და აზნაი შარავანდილთანი, "ქც", II, გვ. 19, 53; ბერი შენატაშვილი, ახალი ქართლის ცხოვრება, "ქც", II, გვ. 329, 343; ვახუშტი ბაგრატიონი, "ადწერა", "ქც", IV, გვ. 71, 89, 141, 170, 268, 291, 370, 419, 651).

მართალია, დღონტი მროველის ვითარებრივ ტიკურ სქემაში ტერმინი "კეკეასიანი" გონივრულ ეთნონიმად არის წარმოდგენილი, მაგრამ ეს საეჭვო შემეცნებითი ღირსების მქონე ფაქტი თავისთავად

არაფერს დაარსების აღნიშნული სახელწოდების
ოღონდელი ტრანსნიშნისა და ეთნიკის რი-
გში საბოლოოდ ასაღვდის სახარტებლოდ, ვინა-
ღის წებოლითი წარობის მკაფიო ხეებში
"კაკასნი/კაკასიანი" დახლოებით ისეთივე ხე-
ტიკური ხრის ისტორიულ-გეოგრაფიული ცნება,
როგორც, მაგალითად, ხოვადად "მოიქდის" მნიშ-
ვნელობით ხმარებული "მოიქდი" // "მოიქდი". ის
არა ეთნიკური, არამედ უფრო ეთნოგრაფიული შინა-
არსის ცნება.

ამდენად, "კაკასნი" // "კაკასიანი"-ს მიხედვე-
ლით უფლებს ეთნიკურ და ამ უკანასკნელის
გააზრება მანცდამანც ხანეთ-ინგუშეთის დასაფ-
ლეთით მდებარე ცენტრალური კაკასიონის ხე-
ობების მოსახლეობაზე (ხანურ-ინგუშურ და მით
ახლო მოსათესავე ტომებზე) მიმავრებულ ეთნიკურ
ტერმინად, რასაც ადგილი აქვს ვ. გამრეკელის ნაშ-
როში (B. H. გამრეკელი, Дуалы и Дуалетия в I-XV вв. II,
3. Тб, 1961, с. 22-28). მიზანშეწონილი არ არის.

ცხადია, ჩვენ შორს ვართ იმ აზრისგან, რომ,
ტერმინი "კაკასნი" "კაკასიანი" თავისი უფლებსი
და შეიძლება ითქვას, კლასიკური გაგებით უპირა-
ტესად ცენტრალური კაკასიონის მაღალმთიანი ზო-
ლის (მეწვილად კი მისი პირქითა ნაწილის)
მკვიდრთ არ მიესადაგებოდეს, მაგრამ ამ ფაქტის
ცალმხრივი უტრირების ნებისმიერი მცდელობა ყოფ-
დად დაუმუშებელია, ვინაიდან ეს მხოლოდ ცნება
"კაკასნი"-ს სემანტიკური დიამახისის ხელიფერ
დავიწროვებას უწყობს ხელს.

აქ მაღაუბებურად იბადება ერთი კითხვა -
მანც რამ განაპირობა ტერმინ "კაკასნი"-ს უპი-
რატესად ცენტრალური კაკასიონის მოსახლეობის
მისამართით გამოყენების ტრადიციის წარმოქმნა და
ამ ტრადიციის მდგრადობა?

დასმულ კითხვასთან დაკავშირებით უფლებს
ბელია უკრადლების აქცენტრება იმ საუკუნის
ფაქტზე, რომ ცენტრალური კაკასიონის სწორედ ის
რეგიონი, სადაც ქართულმა სახელმწიფომ მკულ-
თავანემ განსაკუთრებით მკარად მოიკეთა უფის და
ადგილობრივი მთიელი მოსახლეობაც თავისი პოლი-
ტიკური და კულტურული გავლენის სფეროში
მოაქცია. აქი ამ კონსტრუქციასთან დაკავშირებით
მაღაუბებურად გვახსენებს თავის ფარსავანის
მკიდრო ურთიერთობა დურმუქეთთან (აწინდელ ხე-
ხურ-ინგუშეთა ეთნიკურ წინაპრებთან) და მისი მუ-
კედრის - საურმაგის მიერ დურმუქეთა მასობრივი
გადმოსახლება საქართველოს "მოიქდისში" (მოი-
ქდისში) "დიდოეთიფან სეანეთამდე" (ანუ ცენტრ-
ალური კაკასიონის ქართულ სექტორში). მეტად სიმ-
პტომურია აგრეთვე დედინტი მრთელის აშკარად
პრომატურია აგრეთვე დედინტი კრძოდ, "კაკასის ნა-
დურმუქეთიფური პასაჟები, კრძოდ, "კაკასის ნა-
თესავთა" შორის მათი პირველობის ფაქტის საგნ-
ებო ხაზგასმა ("ხოლო შეიღთა ზედა კაკასისთა
ეთო უფალი დურმუქ, მე ტირეთისა"). რად ღის იმის
აღნიშვნაც, რომ სწორედ ცენტრალურ კაკასიონზე
გადიდა მსოფლიო მნიშვნელობის კომუნიკაციები
(პირველ რიგში კი არაგვის გზა დრიალის ვლერ
კართი), რომლით სარგებლობდა იმთავითვე ბევრ
ქართველს უხდებოდა. ამავე გზით ხდებოდა იმერ-
კაკასიონიდან კაკასიონეთა თუ სომხთა დაშქის
გამოყვანა და უკან გაბრუნება.

უფიქრობთ, წინთქმულის გათვალისწინებით
აღარაფერია გასაკვირი იმაში, რომ ძველი ქარ-
თელის ცნობებებში "კაკასნი" სხეება პირველ
რიგში ცენტრალური კაკასიონის მთიანეთის ახო-
ციაცის მხადებდა, რამაც დროთა განმავლობაში
"კაკასიანად" პირველ რიგში სწორედ აღნიშნული
რეგიონის მკვიდრის წარმოდგენის და სახელდების

ეთნოგრაფიულ-ეთნოისტორიული სტრუქტურების
მოხვეწას შეეწო ზედა ასე, რომ ცნება "კაკ-
ასიონი" შედარებით ვიწრო და უფრო ტრო-
ლოლოდ გაგებით დახურვა-გამოყენების ისტორი-
ული მითი ხეობის საკარხისად ნათელი ხდება.
როგორც ჩანს, ხეობაღნიშნული სომხაციური
სტრუქტურის ძალზე სიცოცხლისუნარიანი აღმოსნდა,
ვინაიდან მისი დახლევა XVIII საუკუნის დიდ ქარ-
თელ სწავლულს ვახუშტი ბაგრატიონისაც არ
ხელაფებდა მის ნაშროში - "აღწერა სამეფოსა
საქართველოსა" ცნებები "კაკასი" // "კაკასიონი" და
"კაკასნი" // "კაკასიანი" // "კაკასიონი" უპი-
რატესად ცენტრალური კაკასიონის პირქითა სანა-
ხეთთან და ადგილობრივ მოსახლეობასთან არის
მისადაგებული.

XIX საუკუნიდან ტერმინი "კაკასიონი" საბო-
ლოდ განიცდის ფორმირებას მთელი კაკასიონის მო-
სახლეობის აღნიშნულ კრებით სახელწოდებად,
რის შემდეგაც მისი სემანტიკური კოდი აღარც იც-
ვლება.

ამეგარად, "კაკასიანი" ეთნიკური ერთეულის
(ეთნოსის) აღნიშნული ცნება კი არ არის, როგორც
ეს რ. თოფჩიშვილის წარმოდგენია, არამედ შემ-
კრებლობითი შინაარსის ტერმინია, რომელიც მო-
იცავდა დედალებსაც და დურმუქებსაც. განსაკუთ-
რებით სიოცარი კი ის არის, რომ რ. თოფჩიშვილმა
ჯერ უარყო თრუსოს, მაღრან-დედალეთისა და ქვემო
დედალეთის დედალთა ქვეყნებად მინევის შესაძლებ-
ლობა, ხოლო შემდეგ დამედე უცნობი დედალური
რეგიონებიც "აღმოაჩინა" ფშავ-ხევსურეთისა და
ინგუშეთის სახით. ასეთია "სწორეგოვარი დედალ-
ლოვის თუ დედალოვის" წინააღმდეგობრიობაზე
დამყნობილი "არგუმენტები".

რ. თოფჩიშვილის მორიგი თვითსურთი ცი-
ლისწამების მიხედვით მე არ ვითვალისწინებ სპე-
ციალური კვლევის შედეგებს არაგვის ხეობის კუთ-
ვლების (თემების) ლოკალიზაციასთან დაკავშირებულ
ხეობის შესახებ, თუ როგორია ჩემი დამოკიდებუ-
ბები არსებული ლიტერატურისადმი, ნათელი ვა-
რდაა ჯერ კიდევ 1983 წელს დასავლეთ ქარ-
თელი საკანდიდატო დისერტაციის (აღმოსაღველი
საქართველოს მთიანეთის მოსახლეობის სოცია-
ლური სტრუქტურა XIV-XVIII საუკუნეებში) შეს-
ვალ ნაწილში, რასაც ისტორიოგრაფიული ხისრუ-
ლისათვის აქვე ვაციტირებ:

არაგვის ხეობის იმ მონაკვეთში, რომელიც
ჯერის უღელტეხილსა და ანანურს შორის მდებარე
ობს, ითხი ძირითადი ტერიტორიული ერთეულია
მოქცეული: მთიულეთი, გუდამაყარი, ხანდო და
ჭართალი. ეს კუთხეები ისტორიულად ნამოყალი-
ბებული სახვეთაშორისო სახერებო მტკიცედა
გამოჯნული ერთმანეთისაგან. სამწუხაროდ, სამეც-
ნიერო ლიტერატურაში ჭართალი, ხანდო და არ-
მშეთად, გუდამაყარიც რატომღაც მთიულეთის შემ-
ადგენელ თემებადაა მინეული, ხოლო ჭართლზე
დებო, ხანდოელები და გუდამაყარელები მთიულე-
თანაა გაიგივებული. ამიტომ, მთიულეთის და მისი
მომიჯნავე მთის კუთხეების (გუდამაყარი, ხანდო,
ჭართალი) ლოკალიზაციის საკითხში სათანადო
სიცხადის შეტანაა საჭირო.

სპეციალური ლიტერატურის შესწავლა ცხად-
ყოფს, რომ მთიულეთის, გუდამაყარის, ხანდოსა და
ჭართლის ლოკალიზაციის საკითხში დაშუქებული
შეცდომები მნიშვნელოვნად განპირობებულია ერთი
მხრივ ისტორიული წარობების და ეთნოგრაფიული

მხალღების არამართებული ანალიზით, მეორე მხრივ ცნებების "მთიულეთის" და "მთიანეთის", აგრეთვე "მთიულის" და "მთიელის" ერთმანეთში არევის ფაქტორით.

ზოგადად უნდა ითქვას, რომ ცნებების "მთიულეთის" და "მთიანეთის", "მთიულის" და "მთიელის" ერთმანეთში არევის ტრადიციის ბარში ჩაყვარა საფუძველი და მან აქ ისე მტკიცედ მოიკიდა ფეხი, რომ დღესაც ბარის მკვიდრთა დიდი ნაწილი ტერმინს "მთიულს" "მთიელის" მნიშვნელობით ხმარობს, ხოლო ცნება "მთიულეთის" ქვეშ "მთიანეთს" გულისხმობს როგორც ჩანს, ამ ტრადიციის ერთგულნი აღმოჩნდნენ ძველი ქართველი ისტორიკოსებიც, რომელთა ნაშრომებში ძლიერად იხიბა თავი აღნიშნული ცნებების ერთმანეთთან შექანიკური გაიგივების ტენდენციამ, რამაც დიდი დაბნეულობა შეიტანა მთიულეთის და მის მუხობლად მდებარე მთის ქუთხეების ლოკალიზაციის საკითხში. პირველ რიგში, აღბათ, ამ გარემოებით უნდა აიხსნას ის ფაქტი, რომ ძველ ქართულ საისტორიო წყაროებში ("ქართლის ცხოვრების" ავტორთა თხზულებები, XIV-XVII სს-ის სამართლის ძეგლები და ისტორიული დოკუმენტები), ვახუშტი ბაგრატიონამდე, "მთიულეთი" (ან "მთიულეთი") ზოგადად მთიანეთის აღმნიშვნელ გეოგრაფიულ ცნებას წარმოადგენს, ხოლო საქართველოს მთის რეგიონის მოსახლეობა, შესაბამისად, "მთიულეთის" (ან "მთიულეთის") ზოგადი სახელწოდებით არის ცნობილი. საყურადღებოა, რომ XIII-

¹ ილინტი მროველი, ცხოვრება ქართველთა მეფეთა, ქც. I, გვ. 27, 116; ვახუშტი, ცხოვრება გორგასლისა, ქც. I, გვ. 205, 217; ისტორიანი და ახსანი შარავინდელთანი, ქც. II, ს. ნუსხისთვის გამოცემა, თბ., 1959, გვ. III; მატიაზე ქართლისა, ქც. I, გვ. 256; გამოადრწვერელი, ქც. II, გვ. 183; "ძეგლის დიდება", ქც. I, გვ. 401-402; "ძეგლი ერისთავთა", ქც. II, გვ. 117;

XVII სს-ის წყაროებში არაგვის ხეობის იმ მონაკვეთზე, სადაც ვახუშტის მიერ ლოკალიზებული დღევანდელი მთიულეთი მდებარეობს, აღნიშნულია ხალისა და ცხაგარის (ცხაოტის) არსებობა. ისინი ისეთსავე ცალკე თემებს წარმოადგენენ, როგორსაც მათთან ერთად ხსენებული ხევი, გუდამაყარი, ხანდო მთთან ერთად ამგვარი დაყოფის კვადობაზე და ჭართლი, ხოლო ამგვარი დაყოფის კვადობაზე "ქალენი" და "ცხაგატენი" ეთნოგრაფიულ ჯგუფთა რიგს მიეკუთვნებოდნენ მოხვეების, გუდამაყრელების, ხანდოელების და ჭართლელების ბუნდით.

ქართულ ისტორიკოსთა შორის ვახუშტი პირველი იყო, ვინც "მთიულეთი" ერთი კუთხის ლოკალურ სახელწოდებად წარმოგივლინა. მისი დამსახურებაა მთიულეთისა და მისი მუხობელი კუთხეების (გუდამაყარი, ხევი, ცხრაზმა, ხანდო) შემოფარგვლა გეოგრაფიული, ისტორიული და ეთნოგრაფიული ნიშნების მიხედვით.

ვახუშტი ბაგრატიონის დაკვირვებით, მთიულეთის უკიდურესი სამხრეთი საზღვარი არ სცილდება იმ ადგილს, სადაც მთიულეთის არაგვის უკრთლება გუდამაყარის არაგვი (- უკრთლება გუდამაყარის არაგვი ხევი, გუდამაყარის-ჭვევის შესართავს მთიულეთი²), დასავლეთ-ჩდილოს შუა, არს მთიულეთი², ნრდილოეთით და ჩრდილო-აღმოსავლეთით

წიგნი სასიხლო საქმისა ბელახუმი სენებისა და თავად ჯაფარიძეთა შორის 1490-1503 წლებში, "სენების საისტორიო ძეგლები", პ. ინგოროვას რედ. ნაკვეთი I, თბ. 1941, გვ. 31-34; წილქელის დმრთისშობის სამწესის სიგელი 1669 წ. ქმ. III, გვ. 559; ბერი ეგნატაშვილი, ახალი ქართლის ცხოვრება, პირველი ტომისი, ქც. II, გვ. 330; ახალი ქართლის ცხოვრება, მეორე ტომისი, ქც. II, გვ. 445.

² ვახუშტი, აღწერა... გვ. 355.

მთიულეთს საზღვრავს კავკასიონის ქედი, რომელსაც ამ კუთხეს გამაყოფს გუდამაყარისა და ხევისაგან ("ხოლო ხელოთი წარმოიქმნის კავკასი და განსყოფს მთიულეთს გუდამაყარისა და ჭვეისაგან"), ხოლო დასავლეთით მთიულეთი ცხრაზმისა და ლომისის მთებით გამოიხსნება ქსნის ხეობისაგან ("...მთიულეთისა და ქსნის-ჭვეს განსყოფს ცხრაზმისა და ქსნის ლომისის მთა").

დამოწმებული ადგილი ხუსტად გეოცნობს მთიულეთის მდებარეობას და მის მომიჯნავე კუთხეებს ამასთან, ვახუშტი მთიულეთს, როგორც ქართველ მთიულთა ერთ-ერთ ეთნოგრაფიულ ჯგუფს, განასხვავებს მათი მუხობელი მთიულეთისაგან, მაგალითად, მოხვეებისაგან, როდესაც მათ ცალკე შოისხნიებს ("...სახასონი ახნაურნი და მხაზურნი გლეხნი კუობათაგან იყვნენ მცველნი მეფისანი და უმეტეს მოქვე-მთიულნი").

ამრიგად, ვახუშტისთან მთიულეთი, გუდამაყარი, ხანდო, ჭართლი და ხევი ერთმანეთის მომიჯნავე ტერიტორიულ ერთეულებად წარმოგივლინებინა და ცხაგარა, გეოგრაფიული გაგებით ხმარებული ზოგადი სახელწოდების - "მთიულეთის" ქვეშ უკვე აღარ არიან გაურთიანებულნი. ანალიტიკურ ვითარებასთან გააქვს საქმე XVIII-XIX სს-ის წერტილობით წყაროებში, სადაც მთიულეთი, გუდამაყარი, ხანდო და ჭართლი ერთმანეთისაგან მტკიცედ გამოიხსნება და შესაბამისად მთიულეთით, გუდამაყრელებით, ხანდოელებით და ჭართლელებით და-

³ იქვე გვ. 355.
⁴ იქვე გვ. 355.
⁵ იქვე გვ. 31.

სახლებულ კუთხეებად იხსენიება. სამწუხაროდ, დამოწმებული მონაცემების გაუთვალისწინებლობის ან მათი ამკარა იგნორირების მიზეზით ზეწის სამეცნიერო ლიტერატურაში ვერ მოხერხდა ზემოხსენებული კუთხეების მიჯნების დასუსტება. მკვლევართა მიერ მთიულეთის და მის მუხობლად მდებარე კუთხეების ლოკალიზაციის საკითხში დაშვებული შეცდომები ძირითადად განაპირობა იმ გარემოებამ, რომ ისინი მთიულეთის უკიდურეს სამხრეთ საზღვრად მიიხსენებდნენ მთიულთ-ქარს, მენგოს, ანანურს ან უნგალს, რაც იწვევდა ხანდოსა და ჭართლის მექანიკურ შეყვანას მთიულეთის შემადგენლობაში.

¹ 1733 мая 14 Б. М. Письма старшин горных провинций Гулдамакхи, Мтиулетн, Кистети, Тагаური и Хези к царю Вахтангу VI с взаимными своей верноподданности, «Документы по взаимоотношениям Грузии с Северным Кавказом в XVIII в. 1968, с. 122-126; სარწმუნო განახლების სიგელი ერეკლე II-ისა წილქელის ქრისტოფორხანდის სიგელი 1746 წ., ქც. II, გვ. 396; გიულდერგეტელის მოგზაურობა საქართველოში, ტ. I გ. გელაშვილის თარგმანი გამოკლავითურთ, თბ., 1962, გვ. 267-269; მასალანი, გვ. 428-472; იმ ჯგუფისთვის, თბ., 1962, გვ. 105-139; საქართველოს ეთნოგრაფიული ისტორიის ძეგლები, I გვ. 105-139; კათალიკოსის სამწესო სიგელი და ხელქვეშის მღვდელ-პათარის ქართლსა და კახეთში (1788-1811 წწ.) ქც. III, გვ. 1134; მოგზარნი ქართლსა და კახეთში (1788-1811 წწ.) ქც. III, გვ. 1134; შიპაიანი Н. С. Чилева о горских народах по Воинно-Рухнической записки Н. С. Чилева о горских народах по Воинно-Рухнической записки, 1827, АКАК, VII, 1878 г; Тифлис, с. 347-350; Ф. Ланд, 1862, с. 332-337; Н. К. Никпоров, экономический быт государственных крестьян Душетского уезда, Тифлисской губернии, МИЭБГКЗК, т. V, Тифлис, 1887, с. 2-4; თანამეცნიერნი, ქართლ-კახეთის აღწერა, კრ. "ტოპონიმია", II, თბ., 1980 და ა. შ.

² ს. მაკალათია, მთიულეთი, თბ., 1957, გვ. 24; ვალ. იოსელიანი, ბრწყინვალის სამართალი, თბ., 1957, გვ. 24; ვალ. იოსელიანი, მთიულეთი მთიულთა სოფლები ურთიერთობის ისტორიიდან, თბ., 1960, გვ. 4; რ. ხარბიძე, აღმოსავლეთ გეოგრაფიიდან, "კავკასიის გეგალია, მთიულეთის ისტორიული გეოგრაფიიდან", კავკასიის ეთნოგრაფიული კრებული, III, გვ. 207; მოხვე, არაგვის ხეობის ისტორიული გეოგრაფიის საკითხები, "საქართველოს ისტორიული გეოგრაფიის საკითხები", II, თბ., 1980 და ა. შ.

ანახონს, მითუღეთის სახელრების ასეთი ხელნაწერი გახდა და ხანდა-ჭაროდის, ვითარცა დაბრუნდები კონსტანტინოპოლის რეალური არსებობის შესახებ დაწერა (ან ხელადებით უარყოფა) ისეთივე სერიოზული ხასიათის შეცდომის წარმოადგენს, როგორც იმდენი ხანდოს და გულამაყურის გაიფიქრება მითუღეთთან ძირითადი უნიტარაფიული ნიშნებით მათი მდგომარეობის საფუძველზე, რასაც ადგილი აქვს ერთ-ერთ ნაშრომში¹.

ცხადია, ამ სახის უსუსტობანი მხოლოდ არსებული წერილობითი წყაროების, პირველ რიგში კი ვახუშტის ცნობების არასწორი ანალიზით შეიძლება აიხსნას. უდავოა, რომ ხსენებული კუთხეების ისტორიული სახელრების დადგენაში ასეთ გაუგებრობას არ ექნებოდა ადგილი საკვლევე რევიზიში მოპოვებული ენოგრაფიული მასალების მტკიცე უზრუნველყოფით გამოყენების შემთხვევაში, ვინაიდან ენოგრაფიული მონაცემები სავსებით უზრუნველ მხარს მითუღეთის, გულამაყურის და ხანდა-ჭაროდის მიჯნების ვახუშტისეულ გაგებას.

1981 წლის ფელს-აგვისტოში, აგრეთვე 1982-83 წლების მაის-ივნისში, მითუღეთისა და გულამაყურში (უფრო ადრე კი ხანდოში), ჩვენს მიერ შეტანილი ენოგრაფიული მასალების ანალიზი ცხადყოფს, რომ მითუღეთის სამხრეთ სახელარი არ სცილდება შაჟი და თიფი არაგვის შესაყარ ადგილს დაბა ფა-ნახანურთან. ამ ადგილის აუცილებით, თიფი არაგვის

¹ ული ენოგრაფიის კრებული", გვ. 53-54, 56; მისთვის არაგვის ხე-ობა, ქართული საბჭოთა ენციკლოპედია (ქვემო შვედანი ქსე), I, თბ. 1975, გვ. 533; მისთვის თანაგრობითი, ხადის ხეობა, თბ. 1983, გვ. 15; მისთვის მითუღეთი, ქსე, 6, თბ. 1983, გვ. 673; ზ. ხორნაული, მიზეზი, და სახელრები, თბ. 1983, გვ. 7-9.

სეობაში მითუღეთისა მოქცეული, ხოლო შაჟი არაგვის ხეობაში-გულამაყური. მითუღეთის სამხრეთ სახელრად მთხრობლები გვიხსნებენ იტრევე სოფ. ქავთარანთ-კარს (ქავთურთ-კარს), რომელიც ფასანაურის ჩრდილოეთით მდებარეობს შუა ქს-ზე ორივე შემთხვევაში მითუღეთის სამხრეთ სახელრის მიღმა რჩება ხანდო და მით უმეტეს ჭაროდის, რომელთაც მთხრობლები მითუღეთის მუხობლად მდებარე ცალკე თემად თვლიან.

ენოგრაფიული მონაცემების მიხედვით, მითუღეთი ჩრდილოეთით ჯვრის უღელტეხილამდე და ლუღის ხევის სათავემდე (მთა ნევისკალი) გრძელდება, რომლის გადაღმა თრუსო და ხევი. თიფი არაგვის ხეობაში, აგრეთვე მის გურდით ხეობაში (მაგ. ხადის-ხევი, ამირთ-ხევი, ჩხვთ-ხევი, ხარ-ხელთ-ხევი და ა.შ.), ლოკალიზდება მითუღეთის ძირითადი თემებიც; რომელთაგან ცნობილია ზად (ისტორიულად მიიცავდა არაგვის გურდით ხევის-ხადის ხევის, აგრეთვე დიდუღეს და ლუღის) და ცხავატი (სოფ. ქვეშეთსა და ფასანაურის შორის მდებარე ტერიტორია).

ამრიგად, ისტორიული წყაროებისა და ადგილზე მოპოვებული ენოგრაფიული მასალების მიხედვით ირკვევა, რომ მითუღეთი თიფი არაგვის (ან მითუღეთის არაგვის) ხეობაში დაბა ფასანაურსა (ან სოფ. ქავთარანსა) და ჯვრის უღელტეხილის (ან სოფ. ქავთარანსა) შორის ლოკალიზებული (აგრეთვე ნევისკალის) შორის ლოკალიზებული მითის კუთხეა, რომელიც ისტორიულად ჩამოყალიბებული სახელრებით მტკიცეა გამოჯანდის მის მუხობლად მდებარე ტერიტორიული ერთეულები, საგან (ხანდო, გულამაყური, ხევი, ცხარხა), ფაქტია, რომ მითუღეთის უკიდურესი სამხრეთი სახელარი არ ფარავდა ხანდოს ხევის და მით უმეტეს ჭაროდის, რომლებიც მითუღეთში არც არასოდეს იგულის-

ხმობდნენ. ცხადია, კოლმე უფრო მეტ გაუგებრობას, ქმის მკვლევართა მიერ გულამაყურის გამოცხადება მითუღეთის თითქმის განუყოფელი ნაწილად¹, ამ მათი გახსნა ერთ თემად² და ამის საფუძველზე საქართველოს ისტორიულ-ენოგრაფიული პროცენტების აღმნიშვნელ რუკაზე გულამაყურის შეყენება მითუღეთის შემადგენლობაში³.

ისტორიულ-ენოგრაფიული წყაროების ანალიზი და არსებული ლიტერატურის კრიტიკული განხილვა ნათლყოფს, რომ გულამაყური, ხანდო და ჭაროდის მითუღეთის ფარგლებში არ შედის, გულამაყური შაჟი (გულამაყურის) არაგვის ხეობას მოიცავს და აღმოსავლეთიდან ეზღებება მითუღეთს, ხოლო ხანდოს ხევი წარმოადგენს რა დამოუკიდებლად არსებულ კუთხეს აღმოსავლეთ საქართველოს მითინეთში (და არა მითუღეთის ნაწილს, როგორც ეს სპეციალურ ლიტერატურაშია აღნიშნული), სამხრეთიდან ემუხობლება მითუღეთს, რაც შეეხება ჭაროდის, მას ტერიტორიულად არაგვის ხეობის ერთი განსახლებული მონაკვეთი უჭირავს ხანდოს ხევისა და ანახანურს შორის.

ყოველივე ამის შემდეგ საჭირო არ უნდა იყოს იმის მტკიცება, რომ არაგვის ხეობის კუთხეთა ლოკალიზაციის საფუძველად მივიჩნიო ვახუშტის, ისტორიული წყაროებისა და ჩემს მიერ ადგილზე შეტანილი ენოგრაფიული მასალების მონაცემები. ამ მონაცემების ფონზე გამოვლინდა შემთხვევითად

¹ ზ. ხორნაული, ვახს. ნაშრომი, გვ. 7.
² ი. ჭყონია, ქორწინების ინსტიტუტი მითუღეთში, თბ. 1955; ქართველ მითუღეთი ზეპირსიტყვიერება, მითუღეთ-გულამაყური ტემპიტების მომზადება, რედქცია, გამოკვეთა და შენიშვნები ქ. ვორსალისა.
³ ქართული საბჭოთა ენციკლოპედია, საქართველოს სსრ, თბ. 1981, გვ. 63.

მკვლევართა მიერ დაშვებული შეცდომებიც, ლოკალიზაციისთან დაკავშირებით შემოღობი მუშაობის შედეგები აისახა ჩემს სამ ენოგრაფიულ⁴ და სოციო-მეცნიერო ორგანოებში გამოქვეყნებულ არაერთ გამოკვლევაში (მათ აქ აღარ ჩამოვიყვლი) აღნიშნული სოფლის მიუხედავად რ. თიფისმივლამ ბრალად დამსდო ი. დლოდიის, ჯ. გვასალიას და თიფის კვლევის შედეგების იგნორირება. მისი "ობიექტიურობის" საშიშროებად ვიმოწმებ გამოჩინებულს ხევი ერთ-ერთი წიგნის ("აღმოსავლეთ საქართველოს მითინეთის ისტორიიდან") შესახებ: "როდესაც ვ. თიფისმივლის საუბრობს ხადის შესახებ და წერს, რომ ვილი საუბრობს ხადის შესახებ "მითინეთის" ინტერეტი "დროთა განმავლობაში "მითინეთის" ინტერეტი მინარსით ხმარებულმა სახელწოდება "მითუღეთი" სწორედ ძველი ჭადისა და ცხავატის ტერიტორიაზე განიცავდა დავიწროება ამჯერად უკვე ერთი განსახლებული ისტორიულ-ენოგრაფიული ტერმინის საშინველი კუთხური გეოგრაფიული ტერმინის სახით, რის შედეგადაც "ჭადენი" და "ცხავატენი" "მითუღეთად" სახელდება დამუქმდებარენ" (გვ. 10). არ უთითებს იმ სათანადო ლიტერატურას, რომელიც ამ საკითხზე არსებობს. პირველ რიგში მხედველობაში მაქვს ი. დლოდიისა და ჯ. გვასალიას ნაშრომები, რომლებმაც პირველმა მოხადინეს ცხავატის ისტორიული თემის ლოკალიზაცია და ჩვენს ნაშრომს, რომელშიც მსჯელობა ვაქვს იმაზე, რომ დღევანდელი მითუღეთის ისტორიულ-ენოგრაფიული რეგიონი მიღებულია ორი ადრინდელი ისტორიულ-ენოგრაფიული რეგიონის ხადისა და

⁴ ვახტ. თიფისმივილი, არაგვის ხეობა, თბ. 1986; მისთვის არაგვი და არაგველები, თბ. 1989; მისთვის აღმოსავლეთ საქართველოს მითინეთის ისტორიიდან, თბ. 1992.

ცხავტის გაერთიანებით" (უითები: რ. თოფჩიშვილი, მთიულეთისა და გუდამაყის მოსახლეობის მიფერი ისტორიულ-ეთნოგრაფიული საკითხი, "მატე", ისტორიის ხერხი, 1985, N2, გვ. 101-102)!¹

რ. თოფჩიშვილს უწინარეს ყოვლისა უნდა შევახსენო, რომ არაგვის ხეობის კუთხეთა დოკალიზაციის მუშაობა დაიწყო ჯერ კიდევ სტუდენტობის პერიოდში. "ხანდის ხევი და მთიულეთი (დოკალიზაციის საკითხი)" მოხსენების სახით წავიკითხე სსრკ მე-60 წლისთავისა და საქართველოს მეცნიერებათა აკადემიის მე-40 წლისთავისადმი მიძღვნილ ახალგაზრდა მეცნიერთა საიუბილეო კონფერენციაზე (იხ. მოხსენებათა თეზისები, 1981 წლის 20-25 აპრილი). შემდეგ დავეწრე საიდლომო ნაშრომი - "ხანდის ხევი - ისტორიულ-ეთნოგრაფიული ნარკვევი" (1980წ.) რომლის ერთი ნაწილი დაიბეჭდა სამეცნიერო კრებულში.² 1983 წელს კი დასაცად წარვადგიზე შემოსხნებული მონოგრაფია, რომელიც, როგორც ზემოთ დაეინახეთ, კრიტიკულადაა შეფასებული უველა არსებული ნაშრომი. გამოშინარე აქედან, თავად რ. თოფჩიშვილი იყო ვალდებული მიეითებინა ლემს ნაშრომებზე, რომელთა დაწერა-გამოქვეყნების ქრონოლოგია მიიცავს 1980-1985 წწ. და არა მე მევალებოდა მის მიერ 1985 წელს დაბეჭდილ ნაშრომზე მითითება.

რაც შეეხება ი. დოლიძეს და ჯ. გვახაღიას, მათ ეკრიტიკებ რიგორც ამ ნაშრომში (დისერტაცი-

¹ რ. თოფჩიშვილი, საქართველოში ოსთა ჩამოსახლებისა და შიდა ქრდიის ეთნოისტორიის საკითხები, თბ, 1997, გვ. 48-49.
² ვახტ. თოფჩიშვილი, ხანდის ხევი (დოკალიზაცია, ეთნონიმიკა, განსახლება, კრ. "ისტორიულ-ეთნოგრაფიული შტულები", II, თბ, 1985.

აში), ისე შემოსხნებულ მონოგრაფიებში, მით მთერ დაშვებული უხეში შეცდომების საიდუსტრაციოდ იკმარებდა იმის აღნიშვნა, რომ ი. დოლიძეს მთიულეთის ფარგლებში მიატკია გიორგი ბრწინივალის "მეკლის დაღების" მოქმედების ტერიტორია, ე. ი. არაგვის ხეობის მონაკვეთი სოფ. მეტელოდან ჯვართაყვლამდე ფაქტურად მან მთიულეთი უწოდა საკუთრივ მთიულეთს (ხადსა და ცხავტის), გუდამაყარს, ხანდოს და ჭართალს მისივე გაკვიით, "ამ ტერიტორიაზე ცხოვრობდნენ მთიულეობი"³ ნაცულად იმისა, რომ მთიულეთთან ერთად დახსხელებინა გუდამაყრელები, ხანდოლები და ჭართლები.

ანალოგიური ხარვეზებით ხსიილიება ჯ. გვახაღიას შრომებშიც, რაც შევახსებული მაქვს როგორც დისერტაციაში, ისე არაგვის ხეობის ისტორიულ-ეთნოგრაფიული შესწავლისადმი მიძღვნილ შემოსხნებულ შრომებში. ყოველივე ამას აქ აღარ გაეგიმორებ, მაგრამ ამაყად მაკალითისათვის დავიმოწმებ მის ნათქვამს: "თითქმის ყოველივეს მთიულეთ-გუდამაყარი ერთ თემად გაიაზრებოდა და გაიაზრება"⁴ აქვე შეიძლება გავიხსენოთ ისეგი უკრიოხი, როგორცაა ხადსადმი წიდექის შერქვევა და ა. შ.

როგორც რ. თოფჩიშვილის ნაშრომის ერთი ადგილის გადასინჯამ დაგვანახა, მისი ავტორი შეპყრობილია დაუყარავ ტნდენციურობით და სინამდვილის უტიფარი გაყალებების წყვრებით. ად-

³ ი. დოლიძე, გიორგი ბრწინივალის სამართალი, თბ, 1957, გვ. 24.
⁴ ჯ. გვახაღია, არაგვის ხეობის ისტორიული გეოგრაფიის საკითხები, "საქართველოს ისტორიული გეოგრაფიის კრებული", ტ. V, გვ. 56.

ნაშლის დაბადებუბებლია კიდევ ერთი ბრადღება, თითქმის ლემს მთერ ასევე იტორიულულში მისი ნაშრომის "მატე", 1985, N2) დედაში ოსურთა მოსახლეობის ეპიქის შესახებ თავის ზორულ შრომებზე უხომოდ შევნიშვნა უკაბათის რომელსაც პიპერტოფიტრებული წარმდეგა აქვს საკუთარ მეცნიერულ დისერტებზე და ნიფერებზე კიდევ ერთხელ უნდა შევახსენო, რომ ისტორიული წაროდისა და ადგილზე მოყოფნილი მახლების ანალიზის საფუძველზე ეს საკითხი უკვლად მაქვს განხილული ნაშრომში - "არაგვის ხეობა" (თბ, 1986, გვ. 91-97). რაც გაზომილლად "მეცნიერებს" ხაბარდა 1985 წლის დახატვისში და წარმოებს (სტამბას) გადაეცა 1985 წლის 31 ივლისს.

საკითხავია, როგორ უნდა მესარებოდა მისი წერდლი, რომელიც ლემს წიენის რედაქტირებისა და წარმებაში გადაცემის პერიოდისათვის გამოქვეყნებული არ იყო (ისიც ცნობილია, რომ ეურნალი "მატე" დიდი დაგვიანებით გამოდიოდა). თანაც, უენობი და ხელმოწემილი რა წყაროები და ეთნოგრაფიული მახაღა გამოიყენა? - მას უნდა ახსოვდეს, რომ არაგვის ხეობაში მახალებს ერთხანს ეთნოროდად ეიწერდით ეთნოგრაფიულ ექსპედირციაში მონაწილეობის დროს. ლემს კრიტიკოსს იმასაც შევახსენებ, რომ ლემი დისერტაციის აბრობაციის დროს წინასწარი დასკვნა მან დაწერა (ინახება დისერტაციის დაცვის დოკუმენტაციაში) და ნაშრომს დაღებობით შეეჩება მისცა ამ რეცენზიაში მას ერთი სიტყვა კი არ უთქვამს სხვა შედეგართა ნაშრომების იტორირების შესახებ.

რ. თოფჩიშვილი კლიავიტობაში მდებს ბრადღეს იტორიული სიერციისა და მის შემდეგეფშავის ტერიტორიული ნაწილების (თემების) დოკალიზაციაში შემავალი ნაწილების (თემების) დოკალიზაციაში დაკავშირებით. იგი აღმუთოებულია, რომ მე გმურდ უველი მის „მეცნიერულ დებულებას“ და ამის საიდუსტრაციოდ იქვე აცტირებს ლემი წინადან ამოღულეული ფრასების ასეთი სახით: როგორც ლემს ხელით არსებული ისტორიულ-ეთნოგრაფიული მონაცემების ანალიზი ცხადყოფს თავლარაფული მონაცემების ანალიზი ცხადყოფს თავლარაფულად ფშავი თანამედროვე უკანა ფშავის ტერიტორიის მოიცავდა და „ფშავის კვედ“ იყო წოდებული. მიგრაციული პროცესების ძალით „ფშავის კვემა“ მნიშვნელოვანი ტერიტორიული გაფართოება განიცადა სამხრეთის მიმართულებით. ფშავის განიცადა სამხრეთის მიმართულებით. ფშავის არაგვის ხეობის საკმაოდ ვრცელი მონაკვეთის ზაფლაპის ხარჯზე" (მითითებუდა ლემს წიენის გვ. 109-110-111).

შემდეგ ამას უპირისპირებს 1984წ. გამოქვეული თავიხი წიენის ადგილი: „მთის მოსახლეობის ირგვლივ არსებული ეთნოგრაფიული მახალები მოითითებენ, რომ ფშავი ისტორიულ-გეოგრაფიულად მოიცავდა არა დღევანდელი გაკებით ფშავს (ე. წ. წინაფშავი და უკანაფშავი), რომლის სამხრეთ საზღვრად ფინენს და გუდრუხს სდებენ. არამედ მხოლოდ უკანაფშავს, ფშავის არაგვის ხეობის ორწედლად ფინენს და გუდრუხს შემთხვევაში სამხრეთით წყალს ზემოთ. უქიღურეს შემთხვევაში სამხრეთით ფშავი კართანამდე და სოფელ წინკარამდე უნდა გავრცელებულიყო. დღევანდელ წინაფშავში (მალაროსკარის ხასოფლო საბჭო) ფშაველები ფშავის არაგვის ხეობიდან არიან გადმოსახლებული" (მისი წიენი, გვ. 124). იქვე თლიოზური ბრადღება: „აქ მხოლოდ ის შეგვიძლია ვთქვათ, რომ უფრო ადრე სხვის

მეორე გამოქვეყნებული მოსახრების მითვისებას მერ
სივრცეში პლაკატობა პქია" (გვ. 48).

ყოფიერებას, თოფიშვილის პრეტენზიებზე რა-
იმის ვიტყვი, წინასწარ უნდა აღინიშნოს, რომ
ფშავის ლოკალიზაციას მისი წიგნის გამოქვეყ-
ნებაზე მრავალი მკვლევარი შეეხო (ვახუშტი, მ. მა-
ჩაძელი, ნ. ხიზანაშვილი, ვაჟა-ფშაველა, ს. მკა-
ლაია, ვ. ბარდაველიძე . . .). მათ შორის ურთი-
ვლეს იქცეს ვ. ბარდაველიძის შემდეგი განმარტება:
„ძირითადი ფშავი, რომელიც ფშავის არაგვის
ხეობაშია, შედგება 12 თემისაგან: ამბოჯან, საკუთრივ
ფშაველების გარდა მეთორმეტე თემს შეადგენდნენ
პირიქითელი ხევსურები - ფშავის დაშარის ფშავი
ყმათი გაფიცული ხახბოულნი. ფშავის თემები შე-
დგება: 1. ქისტაურნი, 2. უძილაურნი, 3. გოგოჭურნი,
4. გოგოლაურნი, 5. წოქოლაურნი, 6. სურბაბულნი,
7. გაბილაურნი, 8. ჭიხოულნი, 9. გოდერძაურნი,
10. წითლაურნი და 11. უკანაფშაველნი.“ შემდეგ ხა-
მოთვლის სათემო ხატებს და აღნიშნავს: „ბუდე
ფშავი შემოღასახელებულ სათემო ხატებთან ერთად
არსებობდა საერთო საფშაველო ხატები“.

(ვ. ბარდაველიძე, აღმოსავლეთ საქართველოს მითი-
ანთის ტრადიციული საზოგადოებრივ-საკულტო
ძეგლები, ტ. 1, ფშავი, თბ., 1974, გვ. 11-12).

ვ. ბარდაველიძე როდესაც წერს, რომ ძი-
რითადი ფშავი ფშავის არაგვის ხეობაშია, ფშავის
არაგვის ხეობად იგულისხმება ტერიტორია მდინარე
ორწყალამდე-ამის ქვემოთ ეი მდინარეს ვინვალამდე
წოდება ფშავ-ხევსურეთის არაგვი.

ვ. ბარდაველიძის წიგნი რ. თოფიშვილის წიგ-
ნის გამოცემამდე 10 წლით ადრე გამოქვეყნდა, რაც
თავისთავად გამორიცხავს ამ საკითხში რ. თოფ-
იშვილის პირველობას. მან, ალბათ, ისიც შეიცხადა,
რომ ვ. ბარდაველიძემ „ძირითადი ფშავის“ შესახ-

რისად იხსენი „ბუდე ფშავი“, რაც ხეი „ბუდე“ სა-
ნებით კანონსმოყვრია „ბუდე ხევსურეთის“ თუ „ბუ-
დე დედაქალაქის“ ანალოგიურად. ისიც გამართლ-
ებულია, რომ ნებისმიერმა მკვლევარმა შეიძლება
საკუთარი დაკვირვება შესთავაზოს ცხელი, ამ უ-
ღბლით სარგებლობდა რ. თოფიშვილმა ცხელი, ამ უ-
ღბლით ციტირებული ადგილის მიხედვით უკანა
ფშავი მოიცავდა ფშავის არაგვის მიხედვით უკანა
ორწყალიდან ზემოთ, ხოლო წინა ფშავი ვრცელ-
დებოდა ორწყალიდან ვინვალამდე.

რ. თოფიშვილი პრეტენზიას აცხადებს, რომ ვ. ბ-
რდაველიძის წიგნებშია მის მიერ მოცემული აშკარად
მცდარი ლოკალიზაცია. მე კი ზედმეტად სავალაქ
წიგნში მისი დამოწმება კრიტიკული შინაშინით და
ვაძეოთინე საკუთარი დაკვირვებით შემოფარდულ
ლოკაცი, რაც შემდეგი სახითაა წარმოდგენილი არ-
გორც ჩვენს ხელთ არსებული ისტორიო-ლოკალიზა-
ციური მონაცემების ანალიზი ცხადყოფს, თუდა
პირველად ფშავი თანამედროვე უკანა ფშავის ტერი-
ტორიას მოიცავდა და ფშავის ფშავად იყო წო-
დებული, რომლის უკანა მხარე საკმაოდ შორეულ
წარსულში ჩანს ფორმირებული საორთქილი მის
ნით უკვენა ფშავად სახელდებულ და 9 სოფ-
ლისაგან (ბოთიანა, ხანალო, ცოხიკვერდი, ვლიაგა,
ხალახევი, ჭიდალი, ვაკე, გოგოჭი, ჭაგანა) შემდგომ
ერთერთ ლოკალურ თემად. ამგვარი ნომინაციის
ტრადიცია არ მოშლიდა მის შემდეგ, რაც მიე-
რადიული პროცესების ძალით ფშავის ტემში წიშ-
ნულვანე ტერიტორიული გაფართოება განიცადა
სამხრეთის მიმართულებით. ფშავის არაგვის ხეობის
პრცული მონაკვეთის ჩაუღებების ხარჯზე და ფორ-
თოდ გაგებული ფშავის ორი მიზონეზე წაწილი (1.
თავად ბუდე ფშავი, 2. მიჯვანებები ფშავის შემდე-
გნალობაში შესული ფშავის არაგვის ხეობის გან-

სახელითა წაწილი ორწყალიდან ვიდრე თუ-
რისადი შესაბამისად უკანა ფშავად და წინა
ფშავად სახელდება დაქვემდებარა ადგილად, ისტო-
რიო-ლოკალიზაციური ნომინაციის სფეროში სახელ-
დავას ორგანიზაციით ხმარებული ცნება უკანა
ფშავი (1. ბუდე ფშავის უკანა მხარის, ფშავის ქვეის
ფშავი (1. ბუდე ფშავის უკანა მხარის, ფშავის ქვეის
საფშავის აღნიშნული და შემდგომში აქ ფორ-
მირებული ტერიტორიული თემზე გაგრძელებული სა-
ბარდაველიძის წიგნში ფშავი და 2. ფართოდ გავ-
რცელებული ძირითადი ნაწილისათვის - ბუდე ფშავი
ფშავის ძირითადი ნაწილისათვის - ბუდე ფშავი
ფშავის - შერქმული ადვილობითი სახელ-
წოდება უკანა ფშავი, რომელიც ფშავის შემდე-
გნალობაში მოგვიანებით შესული ახალი მიწა-
წოდება აღსანიშნავად ხმარებაში დანერგილ სახელ-
წოდება წინა ფშავთან შეიბრისპირებაში იქნა შემო-
ტრიალი მიმოქცევაში), რომელთა მაშინაღური იდენ-
ტიფიკაცია ცხადია, სერიოზული გაუგებრობის წაყ-
როდ შეიძლება იქცეს.“ (ხემა წიგნი, გვ. 107-108).

აქედან სრულიად აშკარად ჩანს, რომ ფშავის
ხევად იწოდებოდა თანამედროვე ნომინაციით სახელ-
დებული უკანა ფშავი, მაგრამ ადგილზე გამო-
კითხვის შედეგად გაირკვა, რომ თავდაპირველად
ფშავის არაგვის ხევის ეს მონაკვეთი - ორწყალიდან
საოჯახამდე კი არ იყო უკანა ფშავი, არამედ
ისტორიული ფშავის ხევის უკანა მხარე ზემოთ
წამოთვლილი 9 სოფლით, ვ. ი. ის, რაც ძირითადი
ანუ ისტორიული ფშავის ხევის ტერიტორიაზე გან-
სახლებულ თემების ჩამონათვალში ვ. ბარდაველიძემ
მუ-11 თემად დაასახელა სახელწოდებით - უკანა-
ფშაველნი.

ზემოთქმულის საფუძველზე თვალნათლივ გა-
მოჩნდა, რომ ფშავის მხარეთა ლოკალიზაციაში
არსებითი განსხვავებაა ჩემსა და რ. თოფიშვილის
შორის. გამოდინარე აქედან, ბრალდება იმისა, რომ

უგუებრობაზე დამყარებული მისი „მოსახრება“
მოთხრობა, მტკნარი ხიცრუვა, რ. თოფიშვილი უფრო
მასაღოდეს, რომ მისი „ადმინისტრაციული“ საფუძველი არ
შეუფარავს უბრალოდ, საჭიროდ არ მივიჩნევ წიგნის
ბოლოებრივად მისი დაუფიქრებლობის მხედვით ახ-
ლა კი, რაკი ასე უტიფრად გამოიწვიო, მისი
რეაქტივობაც საჭიროდ ჩავთვალე.

* * *

რ. თოფიშვილს ნორმალურად მიაჩნია მოგვეყ-
თრუსოს ეტიმოლოგია ისე, რომ არ გაითვალის-
წინოს ჩემი ინტერპრეტაცია, როგორც ჩანს, ასეთ
საკუთარს კვლავ იმითი აშკარად, რომ ჩემი ნაშ-
რომის გამოქვეყნებამდე თავისი ნაშრომი ხელნა-
წერის სახით, კარგა ხნის დაწერილი პქონია (გვ. 46).
ალბათ, მე „დამნაშავე“ ვარ, რომ თრუსოს ეტიმო-
ლოგიასთან დაკავშირებით მისი ხელნაწერი ვერ
გავითვალისწინე, როდესაც დავეწერე „მკერტო-
პონიმი თრუსო ისტორიულ-ეტიმოლოგიური ხევის
დასავლეთით ლოკალიზებულ და დღესდღეობით
თრუსოდ წოდებულ ტერიტორიულ ერთეულს ფა-
რავს, რომელიც მდ. პირიქითა არაგვის (თანამდ-
როვე თერგის) ხეობის საწყის მონაკვეთს მოიცავს
სათავიდან ვიდრე ს. მნამდე და მოგვიანებით აქ
დამკვიდრებულ ოსთა მიერ თირსი ქომ - ად (Тирси
Хом) არის სახელდებული. საყურადღებოა, რომ
„მედიკალი ურისთავთა“-ს გარდა საკვლევი ტომონიმი
არაერთგზის იხსენიება XV - XIX სს წერილობით
ძეგლებშიც, ოღონდ ამჯერად როგორც თრუსო
(სამთავნელის სამწყსოს დრამისა და შესავლის
გარეგების წიგნი, ივ. ჯავახიშვილი, საქართველოს
ეტიმოლოგიური ისტორიის ძეგლები, წ.1, თბ., 1974, გვ.

საყოველთაო აბაღება აზრი ერთერთ უძველეს ქართველურ ტომად დააღა წარმოდგენის მისან მწიწილობის შესახებ. ეკონკრეტულ იმასაც რომ ძველი დავლური ტომონიმური ნიშნეკლატურა, როგორც დავლური ენის მრავალსაუკონოვანი ფუნქციონირების ერთადერთი უძვეი მოწმე განსაკუთრებით ბევრ საერთოს პოპულობს სვანური ძირის ტომონიმებთან, რაც ძალაუნებურად აღიძრავს ინტერესს დავლებაში პირველ რიგში სწორედ სვანებთან ეთნოლინგვისტური თვალსაზრისით დაახლოებული ტომის ამოცნობის შესაძლებლობისადმი.

ასეთი ფროხილი დამოკიდებულება იმან განაპირობა, რომ ენობრივი ნათესაობის შესაძლებლობის საფუძველია მხოლოდ ტომონიმები. ამის მიხედვით შეუძლებელია კატეგორიული დასკვნების გაკეთება, მაგრამ რ. თოფჩიშვილის ასეთი მეთოდით კვლევა არ აკმაყოფილებს. მან, როგორც სწევეია, გაამარულა ჩემი აზრი და ვითარება ისე წარმოსახა, თითქოს აქ ითინიშვილის დასკვნით დავლები სვანურენოვანი ქართველური ტომი იყო" (რ. თოფჩიშვილი, გვ. 46). უფრო მეტიც, მან შემდეგ კიდევ უფრო გაამუქა თავისი სიცრუე, თითქოს ჩემი "შეხვედლებით დავლები სვანები, სვანურ ენაზე მოლაპარაკენი იყენენ" (რ. თოფჩიშვილი, კვლავ დავალთა ეთნიკური ვინაობისათვის, "ანაღები", 1999, №2).

ასეთიანი გამონათქვამები ჩემი წიგნიდან არ ამოიკითხება. პირიქით, მასში მხოლოდ ქართველურ ენებთან დავლურის მონათესაობის შესაძლებლობის შესახებ თქვა. ჩემს მსჯელობაში ასევე სვანურთან დავლური ტომონიმების სიახლოვესა და პარაკი და არა დავლების სვანობაზე. რ. თოფჩიშვილს კი მაინცა, თუ გამტკიცებთ დავლური ენის სვანურობას, მაშინ ჩვენთვის გაუგებარია ფრაზა, რომ დავლური ენა "ქართველურ ენებს ენათესავება."

თანაც რეკომენდაციასაც გეთავაზობს აბაღით უნდა თქმულიყო, რომ დავლური ენა ერთერთი ქართველური ენა იყო. დავლური ენა თუ ქართველურ ენებს ენათესავებოდა, ის არაქართველური ენა ყოფილა" (გვ. 47).

რ. თოფჩიშვილი ისეთ კატეგორიულ მოთხოვნებს აყენებს, თითქოს დავლური ენა ცოცხლად იყო შემინახული სვანურის თუ მეგრულის მსგავსად და ლამის მისი გრამატიკული წყობაც უნდა მჭიდვებინა. ისეთ ვითარებაში კი, როდესაც მხოლოდ ტომონიმების მიხედვით ვსჯელობთ, ასეთი კატეგორიულობა მეცნიერული განსჯის ჩარჩოებში ვერ თავსდება. ამიტომ, ისეთ შემთხვევაში, როდესაც ენობრივი ნათესაობის საფუძველად მხოლოდ ტომონიმური მონაცემების გამოყენების შესაძლებლობა გავაჩნია, კატეგორიულობასთან შედარებით უპირატესობა ენიჭება ჩემს მიერ მოცემულ კვლევით კაცობას.

დავლური ენის შესახებ მსჯელობასთან დაკავშირებით რ. თოფჩიშვილს კიდევ ერთი დვარჯლიანი შენიშვნა გასჩნია. იგი აცხობრებს ჩემს ნათქვამს, რომ "დავლური ენის პროლექტად საკულულებელი პირველი ტომონიმური ნიშნეკლატურა დაბაჯერებლად ლაპარაკობს ქართველურ ენებთან (უწინარეს ყოვლისა კი სვანურთან) ძველი დავლურის ნათესაობის დაშვების სასარგებლოდ" (ჩემი წიგნი, გვ. 167) და იქვე შენიშნავს: აქ ითინიშვილის მიხედვით არსებობდა "ძველი დავლური ენა (გ. ი. ახალი დავლურიც). საინტერესოა, რა მონაცემებზე დაყრდნობით?" (რ. თოფჩიშვილის წიგნი, გვ. 63).

შეწერილმანე ბუნების კაცის გარდა ვის გაუნდებოდა ასეთი ნაცარქმითობის სურვილი? რ. თოფჩიშვილიმა განა არ იცის, რომ აქველ დავლურში იგულისხმება ვახუშტის ცნობა: "ენა აქუთ

ძველი დავლური და აქ უბნობენ ოსურსა საკუთარ ცახუშტა აღწერა" . . . ქც. IV, გვ. 639), უკვე აქველ დავლური დავალთა მშობლიური ენის შეტყვევება და არა ახალ დავლურთან შეპირისპირების საფუძველი.

დავლულის ლოკალიზაციის გაუკუღმართებასთან ერთად ქართულ-ოსურ ეთნიკურ სახელწოდებათა განსაზღვრასთან დაკავშირებითაც გაუგებრობამ იმნა თავი. რ. თოფჩიშვილის აზრით, "მოსულმა ოსებმა დმხვლური ადგილობრივი ტომის სახელწოდება საკუთარ სახელწოდებად აქციეს" (გვ. 21), რამაც თურმე გამოიხატულება პპოვე იმაში, რომ მათ დავლუის უწოდეს "თუაღლით", ხოლო დვალს - "თუაღლი" მისივე განმარტებით, "თუაღლი" დვალის ოსური სახესხვაობა კი არ არის, არამედ აღნიშნულ ეთნონიმსა და ტომონიმში ("დავლი" - "თუაღლი", "დავლუთი" - "თუაღლით") მხოლოდ ქართული ძირი ჩანს "თუაღლი" - ასეთი სახელწოდებით ტომონიმები საქართველოში სხვაგანაც გვხვდებო" (გვ. 23).

საქართველოს სხვა კუთხეებში მსგავსი ტომონიმების ძებნა მისი საქმეა, მაგრამ ამჯერად მხოლოდ იმის თქმა შეიძლება, რომ დავლუის და დვალუის ოსებმა თავიანთი ენობრივი ნორმების შესაბამისად შეარქვეს თუაღლი და თუაღ. და თუ წარმოვიდგენთ, რომ ოსებმა ადგილობრივი სახელწოდებანი საკუთარ სახელწოდებად აქციეს, მაშინ მათ დემესიკაში უნდა შენარჩუნებულყო დავლუთი და დვალუთი და არა თუაღლი და თუაღ. მაშასადამე, დვალუთი და დვალუი ოსებმა საკუთარ სახელწოდებად კი არ აქციეს, არამედ ოსურად შეცვალეს.

ეთნონიმ "დავლის" ოსურ ტრანსკორინაქციასთან კავშირში განიხილება გ.წ. "ეთნონიმის შეცვლის" საკითხი, რის შესახებაც რ. თოფჩიშვილი წერს: "შეიცვალა ქართული ეთნიკური ერთეული არაქართული ეთნიკური ერთეულით . . . მოხდა ეთნონიმების შეცვლა" ან "ეთნიკური ცვლა" (გვ. 7). ამ არაკვალიფიციური ფორმულირების ნაცვლად უნდა აღინიშნოს, რომ "ეთნონიმების შეცვლა" ან "ცვლა" კი არ მოხდა, არამედ საქართველოს სხვა რეგიონებში მებრაკიის შედეგად დავალთა ერთი ნაწილი შეურყეველად მოსახლეობდა, ხოლო საკუთრივ დავლუთი ქართულ მონახლეობას, ხოლო საქართველოში დვალუებმა ასიმილაცია განიცადეს ოსთა მიერ. ამ გეგარ პროცესს არ შეიძლება ეწოდოს "ეთნონიმების შეცვლა" თუ "ცვლა".

გარდა იმისა, რომ აქ თამამად არის ნათქვამი არა ქართველური, არამედ ქართული ეთნიკური ერთეულის შესახებ, საკითხავია - საკუთრივ დვალუთში რა სახით განიცადეს ასიმილაცია - დვალუებმა ერთობლივად თუ დვალუთში მცხოვრებმა "ქართველურმა ტომებმა" ცალ-ცალკე და ეტაპობრივად. ეს კითხვა იბაღება იმის მტკიცებასთან დაკავშირებით, რომ "დავალუთში ქართველური ტომები მკვლერობდნენ" (გვ. 124). ნათქვამი თავის მხრივ ბაღებს მეორე კითხვასაც: დვალუთში, დვალუებს გარდა, კიდევ სხვა "ქართველური ტომები მკვლერობდნენ," თუ თვით დვალუები აერთიანებდნენ "ქართველურ ტომებს." მისივე ვაგებით, "დავალუთი დასავლურ-ქართული ეთნოგრაფიული ჯგუფი იყო" (გვ. 127). გ. ი. აღმოსავლეთ საქართველოს მთიანეთში არსებობდა დასავლურ - ქართული ეთნოგრაფიული ჯგუფი? - ამ შემთხვევაში იმაზე კი აღარ არის ლაპარაკი, რომ ტომონიმური და ეთნოგრაფიული ჯგუფების ნიადაგზე ლგება მონათესაობის საკითხი, არამედ იმის დამტკიცების მცდე

ლობა, რომ დასავლურ-ქართული ჯგუფი აღმო-
ხვეული საქართველოს მითანეთში მოსახლეობდა.

უნიკო ფანტაზიის ნიმუშად წარმოვიდგება
წიგნის პირველ თავში „ნახობრის“ დამოკიდებუ-
ნებელი დანართი – გაურკვევლი ენის თხზუ-
ლება, რომელშიც ვკითხულობთ: „დედელი რომ
ოსეთში არ შედიოდა და რომ დედალეუში ოსებმა და-
სახლება ბრძოლი შექმნეს, კარგად ჩანს ერთ ქარ-
თულ (ხეში რაჭულ) ხალხურ ლექსში (სიმღერაში).
აი, ეს ლექსი: „მადლა მთას მიდგა უცხო ფრინველი,
თეთრი ფრინველი თეთრი ფრთიანი. ედეღეს ჩამოდე-
და დიდი ღაშკარი, დიდი ღაშკარი – ოსი და დეა-
ლი“ (გვ. 231). ლექსში ასევე დახატულია სისტემა
ბრძოლის სურათი დამხედურთა ტრაგიკული დასას-
რულით: „ჯაფარ გაიქცა, ვით რომ კაკაბი, ოსი
მისხედდა, ვით რომ არწივი“.

ლექსის მიხედვით, შემოიტრა ოსთა და დეა-
ლა ღაშკარი, მაგრამ სად და ვის წინააღმდეგ? –
ავტორის განმარტებით, „ლექსში ასახულია დეა-
ლეუში შემოტრეული ოსების ბრძოლა ადგილობრივ
დეალებთან“.

რითვის დასჯირდა ამ სტრიქონების ავტორს
თავდამსხმელთაგან დეაღის ამოცანა? – მხოლოდ
და მხოლოდ იმისათვის, რომ წარმოესახა დეაღების
წინააღმდეგ ოსების ბრძოლის სურათი. ლექსი ხომ
ოსთა და დეაღთა ერთობლივ მონაწილეობას ეხება
ვიდაცის წინააღმდეგ, ეს ვიდაცა კი ყოფილა ადგი-
ლობრივი დეაღური მოსახლეობა. ე.ი. ოსები, დეა-
ღებთან ერთად, თავს ესხმნან დეაღებს? – ეს ხომ
სიტუაციის აბსურდული შეფასება!

რ. თოფჩიშვილის გაგებით (თუ გაუგებრობით),
ბრძოლა დასთავებულა დეაღთა დამარცხებით, გა-
დარჩენილი დეაღებისა და მათი ცხედრებით, გა-
დერის – ჯაფარის, ვითარცა კაკაბის, გაქცევით.
მართალია, ლექსიდან არ ჩანს, რომ ჯაფარი
„კაკაბი“ დეაღთა დედალეუში იყო, მაგრამ რ. თოფ-
ჩიშვილის ხომ გაქცეულის დეაღად შეცნობის
სურვილი ამორაგებდა. იმის დასამტკიცებლად კი,
რომ ბრძოლა დეაღთაში მოხდა, მოწმედ დაასახელა
რომ ბრძოლა „მადლა მთა“ და „დედეღე“
ტოპონიმები – „მადლა მთა“ არ დაეყოფა და იქ
„სწორუბოვარმა ანალიტიკოსმა“ არ დაეყოფა და იქ
„სწორუბოვარმა“ შემოვიტრა, რომ „მადლა მთა“ იგივე
„მადლა დეაღთა“, ე.ი. ითანე ბაგრატიონის მიერ
„მადლა დეაღთა“ (ითანე ბაგრატიონი,
ხსენებული „მადლა დეაღთა“ (ითანე ბაგრატიონი,
ქართლ-კახეთის აღწერა, თბ., 1986, გვ. 77).

სად შეიძლება მომხდარიყო ეს ბრძოლა –
ბუღ დეაღთაში თუ მადრან – დეაღთაში? – თუ
ლექსის ცნობას სარწმუნოდ მივიჩნევთ, რომ თავ
დამსხმელები იყვნენ ოსები და დეაღები და იმის
ერთობლივი ძალებით ებრძოდნენ დეაღებს, ომის
ასპარეზად ბუღ დეაღთის მიხედვით წარმოუდგე-
ნელია. ოსებთან ერთად ბრძოლაში მონაწილე დეა-
ღებთან ხომ იგულისხმებთან ბუღ დეაღთის დეა-
ღები? მაშინ უნდა ვიფიქროთ, რომ ბუღ დეაღთის
დეაღები ოსებთან ერთად დარახმულან თვით
ძირითად დეაღთის მოსახლეობის გასაუკუტად,
ე.ი. დეაღებს თვითგენოციდში მიუღიათ მონაწილე-
ობა. ლექსიდან არც ის ჩანს, რომ ოსებისა და დეა-
ღების გაერთიანებული ღაშკარი მადრან – დეა-
ღთაში შემოტრეულიყო. თუ ასეთ შესაძლებლობას
დავუშვებდით, შეიძლება გვეფიქროს, რომ ითანე ბაგ-
რატიონმა მადრან-დეაღთის ნაცვლად შეცდომით
„მადლა დეაღთა“ ახსენა, მაგრამ მას ხომ მხოლოდ

ტოპონიმ აქვს დასახლებული, რასაც არავითარი
კავშირი არა აქვს ბრძოლის პროცესთან.

ითანის შესწავლისას დაკავშირებით წუ-
რდობითი წარბევის, ხალხური გადმოცემებისა და
ლექსების მონაცემების ანალიზის საფუძველზე მე
შეხატულია მოძევა შეფენებისა, რომ ხალხურ
პოეზიაში ასახულია ოსთა მასობრივი თავდასხმების
ფაქტები რაჭასა და მთიულეთში. რაჭულ ფოლ-
კლორში („მადლა მთას მიდგა“ . . . „დეაღთსა
დასხდნენ ვეხირნი“ . . .) ოსთა თავდასხმის თემატიკად
ხსენებულია რაჭის სოფლები: გლოლა, დები, შქმერი
. . . თავდამსხმელები იყვნენ დიორული და დეა-
ღული ოსები. ზეპირსიტყვიერების ნიმუშებმა შე-
მოკვინავე თავდაცვისათვის მებრძოლთა სახე-
ლებიც: იანე გაჭრედიძე, შადიკი სულთანშვილი,
თუჯორე ვიორგაშვილი. ანალოგიური სურათთა და-
ხატული მთიულურ გადმოცემებშიც ხადის თქმუ-
ოსთა მრავალრიცხოვანი ღაშკრის თავდასხმისა და
დამხედურთა მიერ მათი განადგურების შესახებ. ამ
შემთხვევაშიც გამოყოფილია თავდადებულ მებ-
რძოლთა სახელები: ცხრა ძმა ბურდული, ჯანუყა
ნახლაძე თავის ვაჟებით, ბერ გავაძე და სხვები.
სხვათა შორის, ჯანუყა ნახლაძის დეაღი არაგვის
ურისთავის მიერ გაცემული სიგელითაც დასტურ-
დება (თ. ჟორდანიას, ქრონიკები, III, თბ., 1967, გვ. 115-
116). რომელთან ერთად ემოწმებ არსებულ ფოლ-
კლორულ მასალებსაც (ვახტანგ ითინიშვილი, ქარ-
თულ-ოსურ ურთიერთობათა ისტორიიდან, თბ., 1995,
გვ. 60-61; მისვე, ოსიანობა, კრ. „ოსთა საკითხი“,
გორი, თბილისი, 1996, გვ. 254; უფრო ადრე რუსულ
ენაზე დაიბეჭდა Осетинщина, сб. «Осетинский вопрос»,
Тб., 1994).

ეს ნაშრომები რ. თოფჩიშვილს საერთოდ არც
უხსენებია, რაც მისი ბუნების ადეკვატური შესაბ-

უისთა, მაგრამ ჰუმანიტო მეცნიერული კვლევი-
სათვის თოფჩიშვილისეულ კვლევებს არსებით მნიშ-
ვლობას არ ვანიჭებ. ხეი ნაშრომებიც მხოლოდ
მიტომ შეეხსენე მკითხველს, რომ რ. თოფჩიშ-
ვილის უტომოლოგიურ მარჩილთაგანაგან შეპირის-
პირებაში ისტორიული რეალობა წარმოქმნა. რე-
ალობა კი იმაში პოულობს გამოხატულებას, რომ
თავდამსხმელები იყვნენ ოსები, თავდასხმის თემატი-
კით საქართველოს მითანეთის კუთხეები (რაჭა,
ტყე მთიულეთი), ხოლო თავდამსხმელთა ღაშკარაში სხუ-
ნებულ დეაღებში ამოიცნობიან არა გადაგარებას
გადარჩენილი დეაღები, არამედ დიორულ ოსებთან
მონაწილე დეაღული ოსები, ანუ გაოსებული
დეაღები. ქართველ მთიელებს ჯერ კიდევ შენარ-
ჩუნებული ჰქონდათ იმის ცოდნა, რომ დეაღთაში
ადრე დეაღები ცხოვრობდნენ, რის გამო აღნიშნული
რეგიონის მკვიდრთა ეთნიკური სახელწოდებით იხსე-
ნებდნენ გაოსებულ დეაღებსაც.

ზემოხსენებული მონაცემებიდან აშკარაა, რომ
ბრძოლის ასპარეზი იყო რაჭა და მთიულეთი. რ.
თოფჩიშვილი კი დაჟინებით ცდილობს მკითხველის
შთაბრახტას, რომ ლექსში ხსენებული „უცხო ფრინ-
ველი“ რა თქმა უნდა საომრად მოსული ოსები
იყვნენ“ (რატომღაც დაივიწყა ოსებთან მონაწილე
დეაღები) და ბოლოს დასაკვნის: „ლექსში ასახული
ბრძოლის შემდეგ მოხდა სწორედ მოსახლეობის
ეთნიკური შეცვლა დეაღთაში“ (გვ. 23).

ნათქვამთან დაკავშირებით ჯერ ერთი განმე-
ორებით უნდა აღინიშნოს, რომ ოსთა (თუ ოსებთან
ერთად დეაღთა) თავდასხმის თემატიკა იყო რაჭა და
მთიულეთი. ამის მიხედვით გამოდის, რომ აღნიშნულ
რეგიონებში მომხდარა „მოსახლეობის ეთნიკური
შეცვლა“. ე.ი. რაჭა და მთიულეთი დეაღთაში ყო-
ფილა, ხოლო მათი მკვიდრნი – დეაღები. საყუ-

რადღაც მგორე არგუმენტო: ერთი ბრძოლის შედეგად განხორციელდა დედალში ავგაღობა-როგო მოსახლეობის, კ. ა. დეალების ასიმილაცია, გამოძინარე აქლან, დეალოთ ასიმილაცია არა ხანგრძლივი ეთნიკური პროცესის, არამედ ისეთი (თუ ისეთი და დეალოთ) ერთი თავდასხმის შედეგი იყო. ასიმილაციის ასეთი გაუგონარ შემთხვევას რანა-ორად შეუარდებს რ. თოფჩიშვილი თავისივე ნო-ტაჟის ისეთი მიერ დეალოთ ასიმილაციის შესახებ: „ქვენი ვარაუდით, ეს პროცესი, რა თქმა უნდა, აქ უროჯურად არ განხორციელდებოდა. ის ხანგრძლივი პროცესი იყო და განხორციელდა მხოლოდ გიორგი ბრწყინვალეს გარდაცვალების და ერთიანი ქარ-თული სამეფოს დაშლის შემდეგ“ (გვ. 108). საკით-ხავთა, თუ ეს ხანგრძლივი პროცესი იყო, „ეთერიმა ფრინველმა“ ერთი თავდასხმით როგორ შთანთქა დეალოთი მოსახლეობა?

გაოცებას იწვევს კიდევ ერთი გაუგებრობა. თხზულების ავტორმა წარმოიდგინა, რომ „ეთერი ფრინველი“ ოსის სინონიმი ყოფილა, ე. ი. ხალხის ამოხალდედ მომხდური მტერი თეთრი არსების სახით დაინახა. ხომ უნდა დაფიქრებულყოფ, რომ თეთრი სიყვითისა და მშვიდობის სიმბოლოა და არა სისხლიანი ბატალიებისა (ქეთი დიდიძის „ეთერი მანდილი“ მაინც გახსენებოდა) და თუ მოვლქვამ ეს სიტყვა მხოლოდ გალექებისათვის გამოიყენა თეთ-რის სიმბოლოური მნიშვნელობის გაუთვალისწინებ-დად, ისტორიის მეცნიერებათა დოქტორი ხომ უნდა მიხედვარყოფ, რომ ლექსის ეს ფრაზა იდოიტრის მანქენებელია. რა უნდა იმის გაახრებას, რომ მოვლქვას მოსისხლე მტერი „შავი ფრინველის“ სახით წარმოედგინა.

ბოლოტქაში მოულოდნელად გაჩნდა კომ-პოზიტი დეა-წანები იმის დასამტკიცებლად, რომ

„დეალები წანარბთან ერთად ერთ-ერთი ქართვე-ლი ტომი იყო“. . . და „თავის დროზე უფრო ფარ-თოდ იყვნენ განსახლებული კავკასიის მთიანეთში.“ მაგრამ ამითი არ დაკმაყოფილდა და მათ სამო-სახლოდ მოხაზა აფხაზეთი, სამეგრელო და ჩრდი-სახლოდ შიხაზა აფხაზეთის ქვეყანა. მოიშველია-ლო კავკასიიდან აბაზების ქვეყანა. მოიშველია ცნობა, რომ სერქელები სამეგრელოს „დოლ“-ს ება-ნიანო და დაასკენა, რომ „დეალები ზანებთან ახლოს მდგომი ტომი იყო.“ რომ „სერქელებისათვის იმდენად არ განსხვავდებოდნენ დეალებისაგან ზა-ნები (მეგრელები), რომ მათ ერთი ეთნიკური ტერმინით („დოლ“) მოიხსენებდნენ. ამის დაშვება ერთმანეთში აურია გეოგრაფიული და ეთნიკური სახელწოდება; ტომობის „დოლ“ ეთნიკურ ტერმინად მიიანთადა. მისივე წარმოსახვით, სამეგრელოს თუ „დოლ“ ერქვა და „დოლ“ დეალების აღნიშნული ტომობის იყო, ამის მიხედვით სამეგრელოს დეა-ლეთი ერქვეოდა. მაგრამ ერთი სამეგრელოს კავკასიის მთი-უახრობას და, ბუნებრივია, აქვე წამოიბრას კითხვა - როგორ თავსდება სამეგრელო კავკასიის მთი-ანეთში, სადაც, მისივე თქმით, „დეალები და წანა-რები (წანები) ადრე უფრო ფართო ტერიტორიაზე იყვნენ განსახლებულნი, როგორც კავკასიონის აქეთ, ისე იქით (ჩრდილოეთით).“ ეს არ იქმარა და გა-ნაგრძო: „სწორედ ეს ორი მონათესავე ტომი (დეალები და წანები - წანარბები) უნდა ყოფილიყო ყოთანური კულტურის შემქმნელი და რომლებიც თა-ვისი ეთნიკური იერსახით ახლოს იდგნენ სვანთა და ზანთა ქართველურ ტომებთან.“ გამოძინარე ზემოთ-ქმულიდან, დეალები და წანები - წანარბები გან-სახლებულნი ყოფილან არა მარტო საკუთრივ დეალოთსა (ბუდე - დეალოთსა) და თერგის ხეობაში, არამედ აფხაზეთში, ყარაჩაი-ჩერქეზეთში (აბაზები), სამეგრელოში და თანამედროვე ოსეთში (ყობანის

ზანაში თუ ასე მაინც, რადაც იცავდა თავს იმის მტკიცებით, რომ დეალოთი სამოსახლოები, როგორც დეალოთის შემადგენელი თემები, არ არ-სებობდნენ შიდა ქართლის ტერიტორიაზე. უტყობა, ანუ არ მტკიცებდა შერდნე გაახსენდა, რომ ყოთანის კულტურის შემქმნელი დეალები და წანარბები თით-ქმის მთელ კავკასიას მოიცავდნენ უძველესი დრო-დან.

ამვე თავი იზინა შედეგმა გაუგებრობამ. ამის წინ წერდა, რომ თერგის ხეობიდან წანარბების წას-ვლისა და კახეთის მოსახლეობაში მათი შერწყმის შედეგ მიტოვებული სამოსახლოები დეალებმა დაიკავეს. კ. ა. ქრონოლოგიურად წანარბების ცხოვ-რება წინ უსწრებს დეალოთ აქ დაშვებებს. ამის მიხედვით ისინი თურმე ყობანის კულტურის შემ-ქმნელი ყოფილან და კავკასიის მთიანეთის ფართო ტერიტორიას მოიცავდნენ. როგორც ჩანს, რ. თოფ-ჩიშვილი რამდენადმე ა. გაგლოთის ცვლად ეყრდნობა, რომელიც ხაკაოთდ თამაზდ ლაპარაკობს ყობანური მატერიალური კულტურის შემომქმნელი მოსახლეობის არა იბერიულ-კავკასიურ, არამედ პროტოსიკეთურ წარმომადგომლობაზე და ცენტრალური კავკასიონის ბრძენთის ბაღთების გავრცელების არეალის ამიერ-კავკასიულ დეალოთ განსახლების ტერიტორიასთან ზუსტ შეუარდებაში მოხაზვის კვალობაზე გამო-აქვს დასკვნა, რომ ისინი „დეალოთი“ მატერიალური კულტურის ნაშის წარმოადგენს (ი. C. Гаглошти, Проблема этнической истории южных осетин, Цхинвал, 1996, с. 54). მხოლოდ მხედველობაში მისაღები ის, რომ ა. გაგლოთისათვის დეალები იგივე ოსებია, ხოლო რ. თოფჩიშვილისათვის - ქართველები.

ასე და ამგვარად, დეალოლო-დეგოლოლო-წანაროლო-ყობანოლოგმა რ. თოფჩიშვილმა მიუღი თავესი ნაცოდვიდარი ამ „დომინიტი“ დააკვირგენა

და ქართველ მეცნიერებს „ფართო პერსპექტივები“ დაუსახა უძველესი ეთნიკური ისტორიისა და არქეო-ლოგიური კვლევის სფეროში. საოცარი მხოლოდ ის არის, რომ არქეოლოგებმა ხმაური არ ატყვენ ყობა-ნოლოგიაში მომხდარი ამ „სენსაციური გადგებ-რების“ გამო.

„დომინიტი“ კატეგორიას განეკუთვნება აზ-რეთვე ავტორის მიერ „ლინგვისტური ძიების“ შედე-გად შემოტანილი ცნება - „გადაშენებული ენა“, რის შესახებაც ნათქვამია: „დეალები ზანებთან ახლოს მდგომი ტომი იყო, თუმცა ზანების (მეგრელების) სრულ ახლს როდი წარმოადგენდნენ. ისინი ზანებსა და სვანებს შორის მდგომი ერთ-ერთი ქართველური ტომი იყო და ლაპარაკობდნენ დამოუკიდებელ, ერთ-ერთ (ან გადაშენებულ) ქართველურ ენაზე, რო-მელსაც ყველაზე მეტად საერთო ზანურთან (მე-გრულთან) მჭიდრო“ (გვ. 223).

ჯერ ერთი, რამდენად მისაღებია დაიწვებული ენისადმი „გადაშენებული ენის“ წოდება. ამის დამწერმა ერთი მაგალითი მაინც დაასახელის ენათმეცნიერებაში ამ ტერმინის ხმარების შესახებ. სულ სხვაა, როდესაც საქმე ეხება ერთი ხალხის ძველსა და ახალ ენებს (მაგალითად, ბერძნული, სომხური . . .). ასეთ ვითარებასთან დაკავშირებით რანაირად შეიძლება იმის სერიოზულად მტკიცება, რომ დეალები და-ამის სერიოზულად მტკიცება, რომ დეალები და-პარაკობდნენ მეგრულთან ახლო მდგომ „გადაშენ-ებულ ენაზე“ საინტერესოა, მარტოდენ ტომობით-ბით შეიძლება სალაპარაკო ენის დადგენა? როგორც ხანს, რ. თოფჩიშვილს ეს შესაძლებლად მაინცა და სწევს ვაცალით - ლინგვისტური ძიებით ეკვბის სასწაული მოახდინოს „გადაშენებული ენის“, ანუ დეალოთის და, ამდენად, მისი შესატყვისი ძველი (მკვდარი) მეგრული ენის რეანიმაციით.

ზემოქმულთან დაკავშირებით საინტერესო იქნებოდა რ. თოფჩიშვილს უკვეჩენისა — რა ენაზე დააბარა კობდინი ფხოვში, ინგუშეთში, აფხაზეთში, ვარაზიან-ნურქეთში, სამგურდლოში თუ ყიბანის ზონაში განსახლებული და ყიბანური კულტურის შემქმნელი „დედა-წინები“ (წინაურები და დევნებად სახელდებული დეალები) თვით მისი „აღოციკით“, იმის გამო, რომ დეალები აღაბარა კობდინს ერთ-ერთ ქართველურ ენაზე, რომელსაც ყველაზე მეტი ხაერითო ზანურთან (მგურულთან) ჰქონდა“ (გვ. 69), აღბათ ფიქრობს, რომ ზემოხსენებულ რეგიონებში მცხოვრები დეალები მგურულად მეტყველებდნენ. იმედი უნდა ვიქონიოთ, რომ ამ „დინგვისტურ აღმოჩენას“ უფურაღებოდ არ დატოვებენ კავკასიურ ენათა მკვლევარნი.

* * *

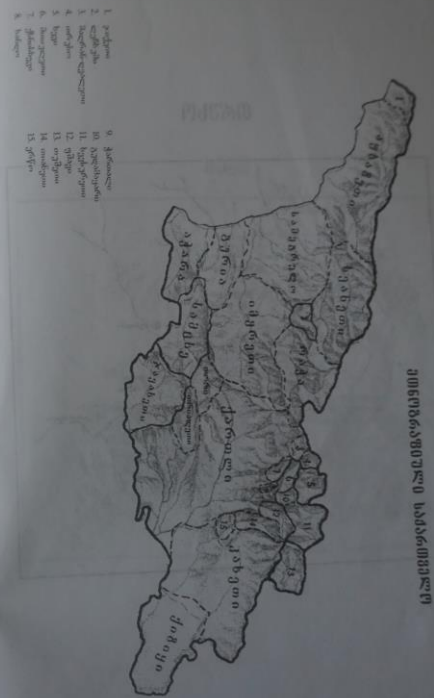
ვამთავრებ რა ჩემს მიმოხილვას, ვფიქრობ, რომ ობიექტური შეთხვევისათვის ძველი არ იქნება იმის დანახვა, თუ რას ვწერ მე და ჩემი კვლევის შედეგები რანაირი მანიპულაციებით დაამახინჯა ჩემდამი უსახდურო და თანაც უსაფუძვლო სიძულვილით შეპყრობილმა მანიაკმა, რომელსაც საოცრად პიუტერტოფორებული წარმოდგენა აქვს საკუთარ მეცნიერულ ღირსებებზე და ნიჭიერებაზე. მისი აღვირახსნილი სიამამის შემხედვარეს ანახდა მას სუნდება ვეფას გენიადური სიტყვები: „რეკვენი, უმეცარი ადამიანი მსაჯულობაში მუდამ თამამია, გაბეღული.“ მასზეა მორგებული ვეფას მეორე გამოთქვამიც: „არც უნდა ზიზილ-პიმილებით შირითოს, როშვა მინც როშვა, ქვემტომელობა და სულით დამკვლობა.“ ეტყობა, ეს ჰქონდა მხედველობაში

ბ. ხორნაულს, როდესაც რ. თოფჩიშვილის საბასუსოდ გამოაქვეყნა სტატია სახელწოდებით — „ქვებუდანი (წითელი ინტელიგენციის ტიპური წარმომადგენელი რ. თოფჩიშვილი.“ გაზ. „სოფლისური კოსმოსი“, 1996, №20). მისივე კვალიფიკაციით, „როლანდ თოფჩიშვილობა“ „ნაძირადობის“ ტოდფასია (ბ. ხორნაული: „ეს ერთიც მეველი და თუ კიდევ ამის შემდეგ საბასუსო რაიმე დავწერო, მე ვფოო თოფჩიშვილი.“ გაზ. „საქართველო“, 1997, №114).

„მეცნიერებაში არ არის მარადიული თვორიები“ (ალბერტ აინშტაინი), მაგრამ „ადამიანი ძლიერია, სანამ კეთილზნაინია“ (უილიამ ფოლკნერი). აქვე მახსენდება უისტონის ნოტეპაში: „მეცნიერული კვლევის გზები ისევე განსხვავდება ერთმანეთისაგან, როგორც ადამიანთა ხასიათები.“ შიამაგონებული პქტრე კამიცას სიტყვებით: „შეცდომები კიდევ არაა ცრუ მეცნიერება. ცრუ მეცნიერება მაშინაა, როცა შეცდომებს არ აღიარებ.“ მაგრამ რანაირად უნდა შევამჩნიოთ ვოველივე ეს „ჭეშმარიტების მამიბებელს.“ რომელსაც „გაქილიობა რომ გაუღდის, ჰკუის ხმა აქვს დაეარდნილი“ (ილია). მან უმეე ფართოდ გაითქვა სახელი, როგორც ქართული გეარსახეუების „უბადლო სპეციალისტმა“, მეტადრე არაქართული გეარების ქართულად გადაკეთების დიდოსული გეარების ქართულად გადაკეთების დიდოსულ ტატმა, აგრეთვე დისერტაციებზე ობტრუქციულ მიხლმომში გაწაფულმა ინტრიგანმა (ბ. ხორნაული). ის იმდენად გათავხედა, რომ ქართველი ხალხის ეთნიკური ისტორიის დამწერადაც კი წარმოიდგინა თავი. მას ჰგონია, რომ ეს პრობლემა, რომლის თავე მას ჰგონია, შესწავლის პრეტენზია არც ერთ სრულფასოვანი შესწავლის პრეტენზია არც ერთ დიდ ქართველ ისტორიკოსს არ ჰქონია, გვარდელ ქართველ ისტორიკოსს შემოიფარგლება. ესოდენ უზომო ამბიციებით შეპყრობილმა რ. თოფჩიშვილმა თავისი თავი დააჯერა, რომ მხოლოდ მას ხელეწი-

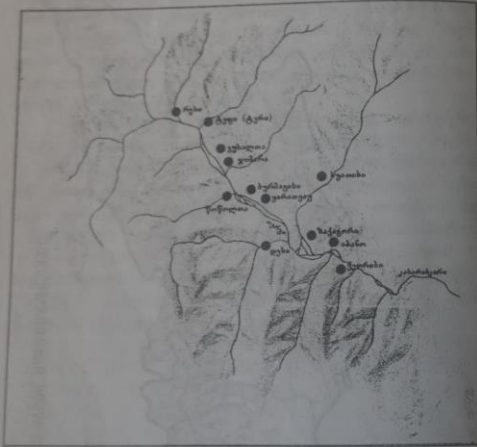
ღება ამ უროთუღესი პრობლემის კვლევა, ამ ავადმყოფური განწყობით გააბორბტა ის ჩემმა გამბედილობამ, რომ საქართველოსა და კავკასიის ზოგორონი რეგიონის ეთნიკური ისტორიის საკითხების შესწავლით დაინტერესდი. პათოლოგიური პარტიკულიზმით დაზარალებულმა პროფკატორმა თავისი მტრუხელობა დიდი გულმოდგინებით გამოავლინა ჩემს წინააღმდეგ ბრძოლაში, რაც თვალნათლივ გაამონინდა წარმოდგენილ მიმოხილვაში. ეს მაშინ, როდესაც მისი ზერეულ შრომების მიმართ ჩემი დამოკიდებულება არასდროს არ გამოიხატავს არც წერილობით და არც ზეპირად თუნდაც იმიტომ, რომ „იბი ბდღენად არ ღირდა.“

დასასრულ მინდა გულწრფელად ვაღიარო, რომ დანახია ნაშრომად სახელდებული სუროგატის მხილებისათვის დახარჯული დრო იმის დრმა რწმუნით, რომ რ. თოფჩიშვილის მონჯდრეული ფსიქია და აკეიატებული თვითდაჯერება, თითქოს მან გამოკვლევა დაწერა, მაინც არ შეიცვლება. ამიტომ, საკუთარი თავის წინაშე ბოდიშს ვიხდი, რომ რ. თოფჩიშვილს თავი გაუფუადრე, მაგრამ მკითხველის წინაშე პასუხისმგებლობამ განსახდერა ჩემი მხრიდან რეაგირების ლოგიკურობა.

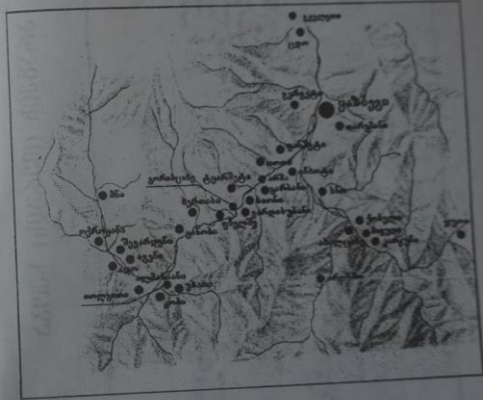


საქართველოს ადმინისტრაციული საზღვრების რუკა

თერსო



სეზო



ქ-27.298

არაგვის (თერვის) ხეობა

